


Рекомендовано МОН



10  
Клас

# АТЛАС

## Історія України



КАРТОГРАФІЯ

ukrmap.com.ua  
kartographia.com.ua

# ГЕОПОЛІТИЧНІ ПЛАНИ ДЕРЖАВ НАПЕРЕДОДНІ ПЕРШОЇ СВІТОВОЇ ВІЙНИ



**СЕРБІЯ** Держави Антанти та їхні союзники

**НІМЕЦХІНА** Центральні держави (Троїстий Союз) та їхні союзники

**ШВЕЦІЯ** Нейтральні держави

**ТЕРИТОРІАЛЬНІ ПРЕТЕНЗІЇ ДЕРЖАВ**

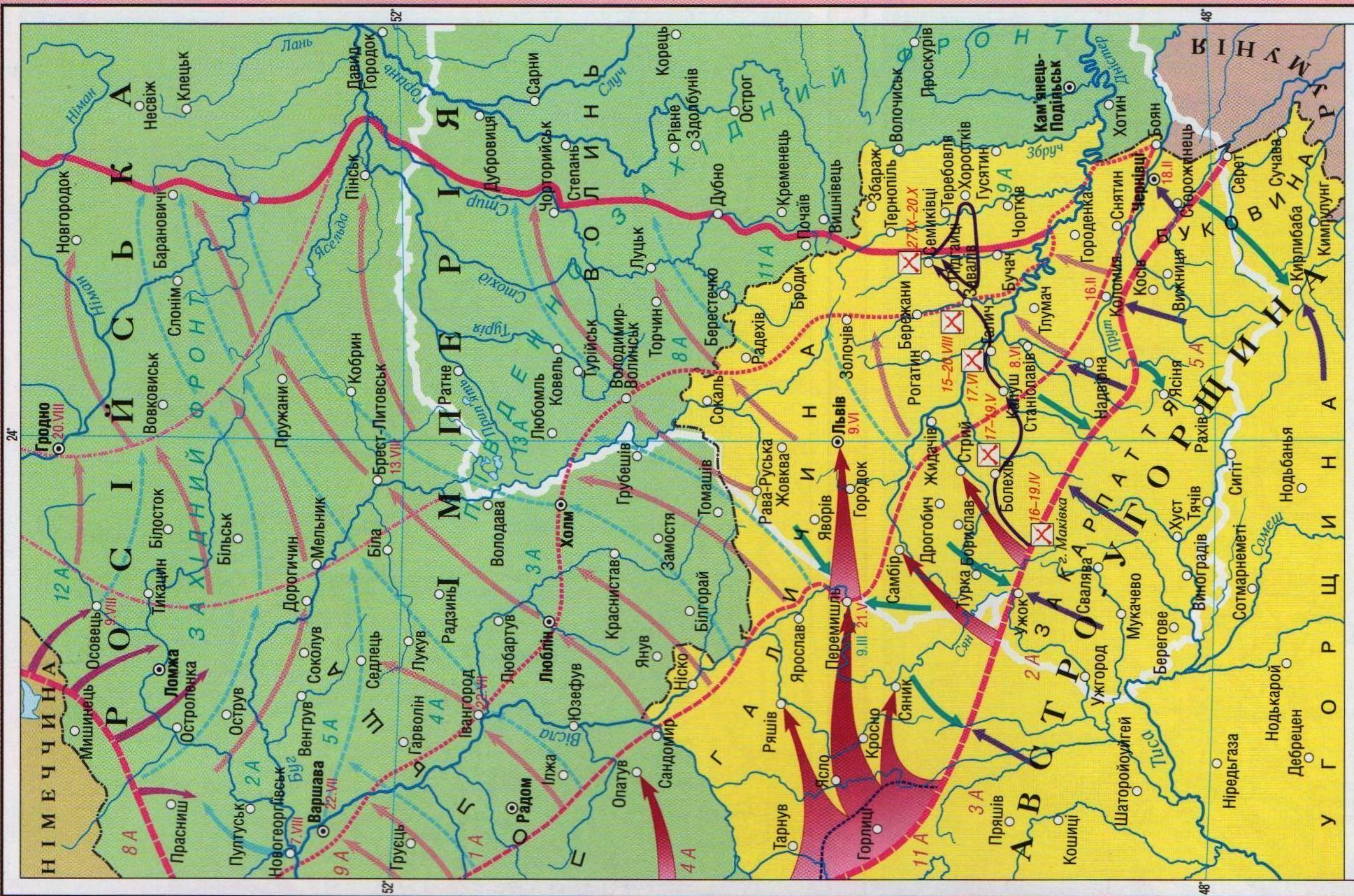
- Східна межа німецької експансії
- Території, які планувалося приєднати до Німеччини безпосередньо
- Межі територіальних зазіхань Австро-Угорщини
- Території, на які претендувала Румунія

**Російська імперія**

- Західна Україна і район чорноморських проток, які планувалося включити до складу імперії
- Польські етнічні землі, які планувалося приєднати до майбутньої автономної Польської держави

- Болгарія
- Османська імперія
- Сербія
- Греція

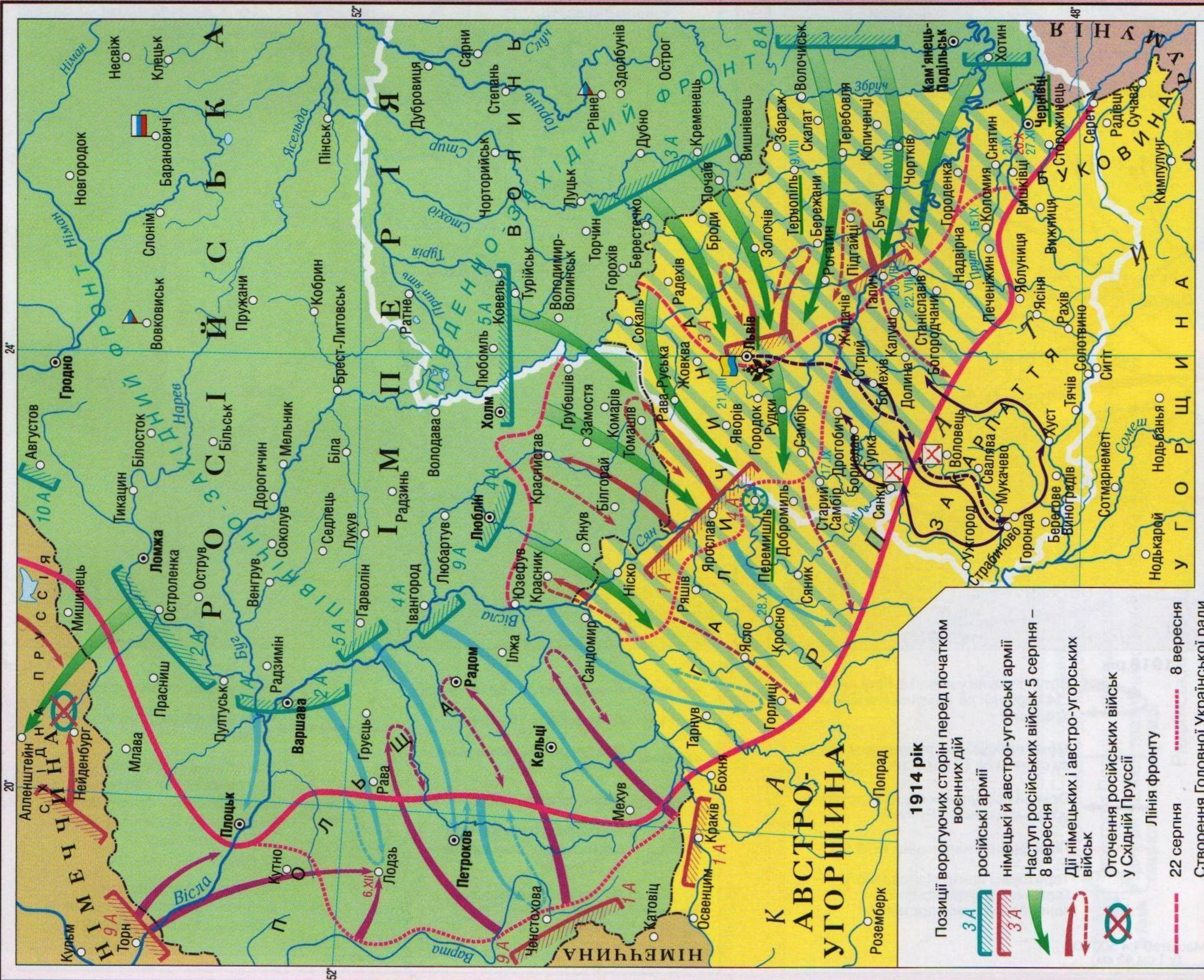
Масштаб 1:12 000 000  
(у 1 см 120 км)



### 1915 рік

- Лінія фронту на початку року
- Дії ворогуючих сторін під час карпатської операції в січні–квітні
- Інші бойові дії в лютому–березні
- Горлицький прорив та наступ німецьких і австро-угорських армій 19 квітня–10 червня
- Лінія фронту
  - 22 квітня
  - 2 травня
  - 30 червня
- Великий відступ російських армій влітку і восени
- Проміжні рубежі російської оборони 9 та 17 серпня
- Просування німецьких та австро-угорських армій
- Походи Українських січових стрільців
- Бой з участю січових стрільців
- Лінія фронту наприкінці 1915 р.

Масштаб 1:4 500 000 (у 1 см 45 км)



### 1914 рік

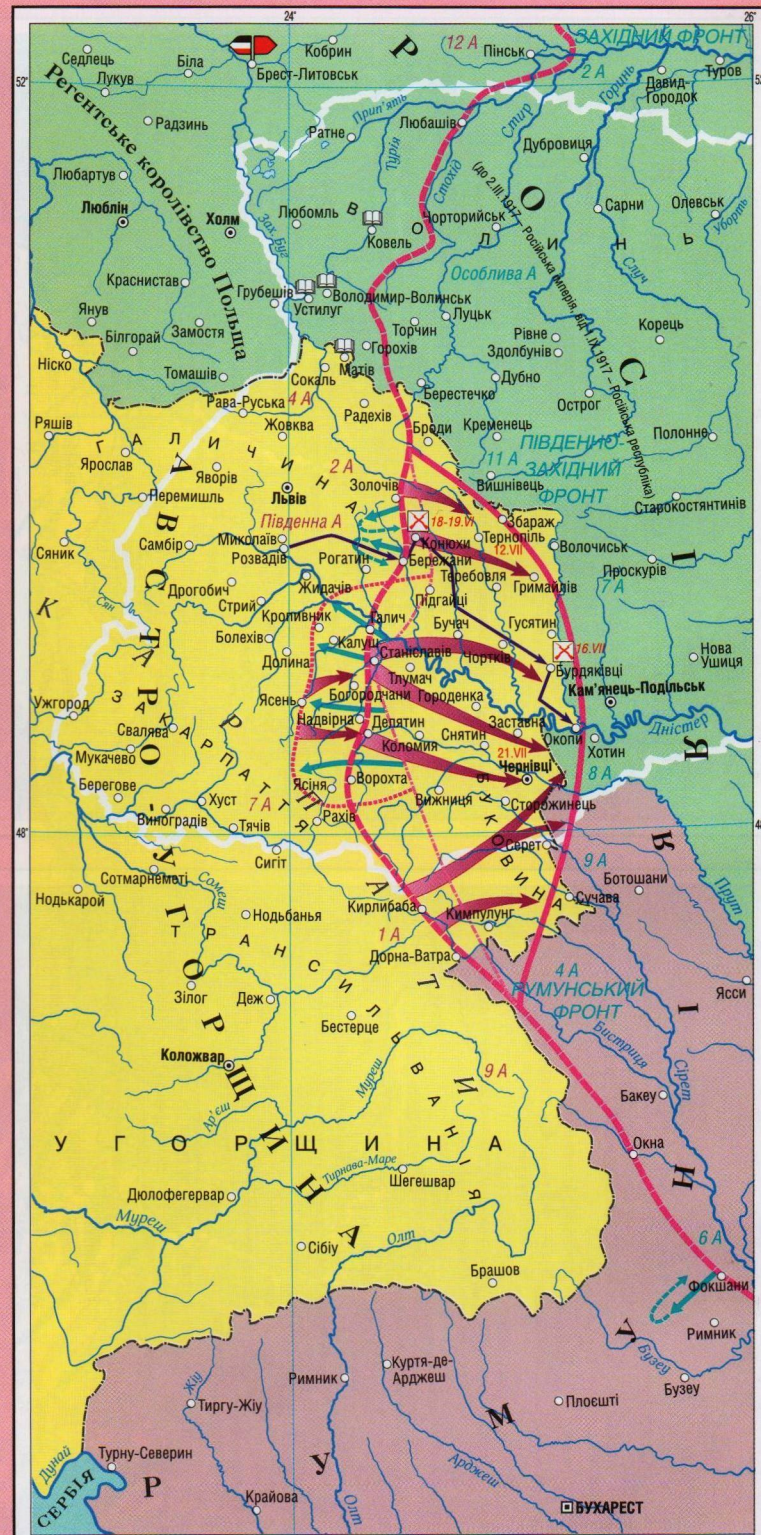
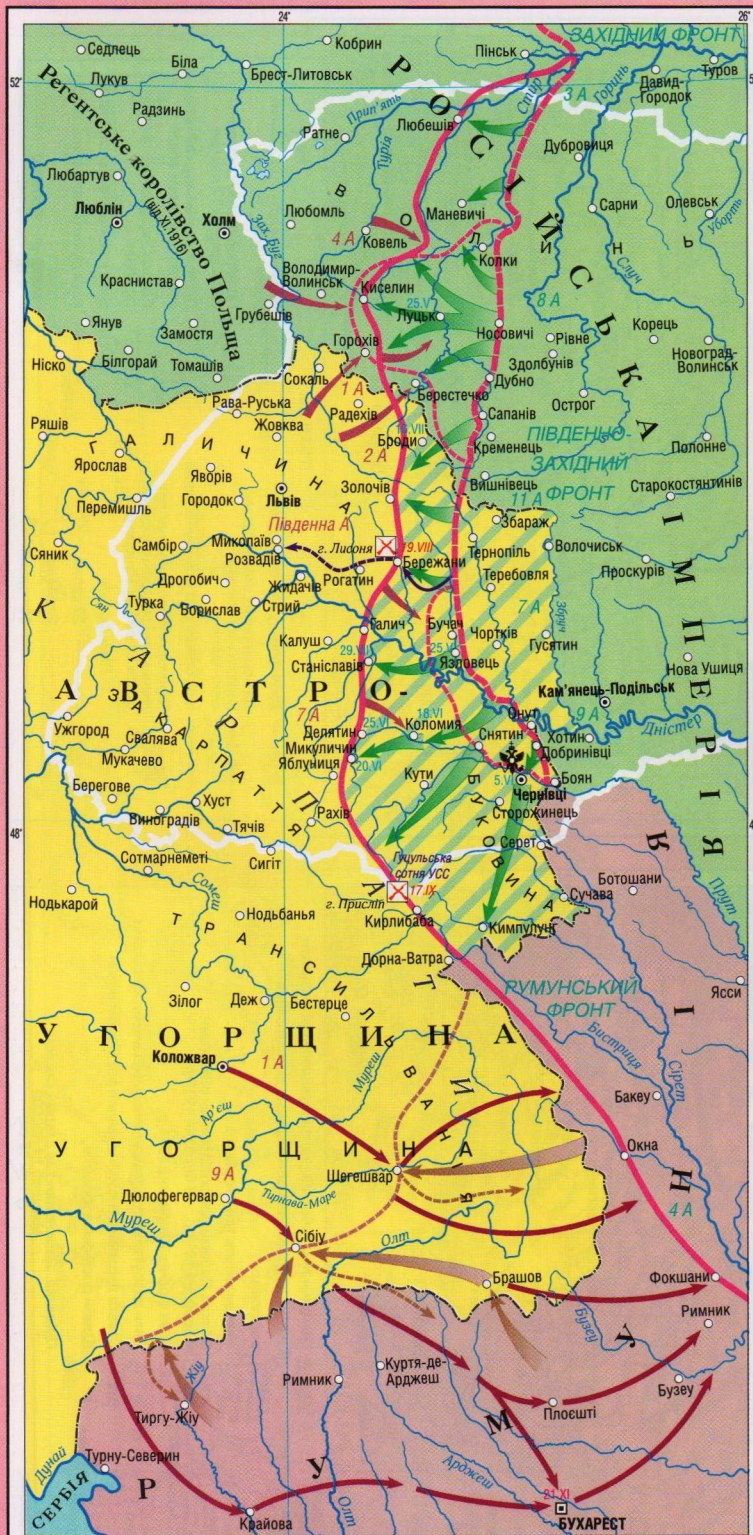
Позиції ворогуючих сторін перед початком воєнних дій

- російські армії
- німецькі й австро-угорські армії
- Наступ російських військ 5 серпня – 8 вересня
- Дії німецьких і австро-угорських військ
- Оточення російських військ у Східній Пруссії
- Лінія фронту
  - 22 серпня
  - 8 вересня
- Створення Головної Української ради (ГУР, 2 серпня) і Союзу визволення України (СВУ, 14 серпня); початок формування легіону Українських січових стрільців (УСС, 6 серпня)
- Відхід січових стрільців до місць дислокації на Закарпатті у серпні–вересні
- Карпатський похід Українських січових стрільців у вересні–жовтні
- Бой на карпатських перевалах, які захищали січові стрільці (25–28 вересня)
- Територія і центр Галицько-Буковинського генерал-губернаторства, утвореного російським урядом на окупованих західноукраїнських землях

Тернопіль Центри нових губерній, що планувалося організувати

- Дії військ з другої половини вересня до листопада російських
- німецьких і австро-угорських
- Облога Перемишля російськими військами 4 вересня 1914 р. – 9 березня 1915 р.
- Лінія фронту наприкінці 1914 р.
- Дати здобуття міст російськими і німецькими військами
- Ставка верховного командування російських армій
- Штаби російських фронтів

Примітка. Дати подано за старим стилем  
Масштаб 1:4 500 000 (у 1 см 45 км)



- 1916 рік**
- Лінія фронту на початку року
  - Брусилівський прорив – наступ російських армій 22 травня – 31 липня
  - Лінія фронту 2–3 червня
  - Дії німецьких і австро-угорських військ
  - Дії Легіону Українських січових стрільців у червні – жовтні
  - ⊠ 16.VII Бої з участю січових стрільців
  - Вступ Румунії у війну на боці Антанти (14 серпня); дії румунських військ в Угорщині
  - Межа просування румунських військ за станом на 13 вересня
  - Осінній наступ німецьких і австро-угорських армій у Румунії
  - Лінія фронту наприкінці 1916 р.
  - ⬭ Територія і центр відновленого Галицько-Буковинського генерал-губернаторства
- Масштаб 1:4 500 000 (у 1 см 45 км)

- 1917 рік**
- Лінія фронту на початку року
  - Лінія фронту 15 червня
  - Наступ російських військ 16–30 червня
  - Рубіж, досягнутий 30 червня
  - Контрнаступ німецьких і австро-угорських військ 6–15 липня
  - Дії Легіону Українських січових стрільців у березні – вересні
  - ⊠ 18.VII Бої з участю січових стрільців
  - Лінія фронту за станом на 28 липня
  - ⬭ Підписання Тимчасової угоди про припинення військових дій на Східному фронті між радянською Росією і країнами німецького блоку (2 грудня 1917 р.)
  - ⬭ Місця культурно-освітньої роботи старшин УСС на Волині в березні 1916 – червні 1917 рр.
- Масштаб 1:4 500 000 (у 1 см 45 км)



Одеса  
 ✕ Ради, у яких переважали більшовики у вересні-жовтні  
 ▲ Загони Червоної гвардії в містах  
 ☆ Армійські корпуси, у яких після жовтневого перевороту в Петрограді (25 жовтня) виникли військово-революційні комітети  
 ☆ Міста, де після жовтневого перевороту більшовики захопили владу (до 7 листопада)  
 ✕ Збройний виступ більшовиків у Києві (29-31 жовтня)

10  
 123  
 42  
 1  
 2  
 3  
 4  
 5  
 6  
 7  
 8  
 9  
 10  
 11

Утворення Української Центральної Ради (4 березня)  
 Ради робітничих, селянських і солдатських депутатів, що виникли під час Лютевської революції  
 Заснування Українського військового клубу ім. П.Полуботка (16 березня)  
 Всеукраїнський національний конгрес (3-8 квітня), який проголосив курс України на автономію в складі федеративної Росії.  
 Вибори Центральної Ради  
 Норми представництва депутатів від губерній і великих міст, запропоновані М.Грушевським; від партій (один значок – один депутат):  
 Союз українських автономістів-федералістів  
 Українська партія соціалістів-революціонерів (УПСР, есери)  
 Українська соціал-демократична робітничка партія (УСДРП)  
 Українська радикальна демократична партія (УРДП)  
 Українська народна партія (УНП, самостійники)  
 Перший універсал Центральної Ради (10 червня). Декларація про намір проголосити автономію України на II Всеукраїнському військовому з'їзді Губернські та повітові земства і ради, що першими підтримали проголошення автономії  
 Головний штаб німецького Східного фронту  
 Штаби російських фронтів  
 Лнія фронту 15 червня  
 Червневий наступ російських армій  
 Липневий контрнаступ німецьких і австро-угорських армій  
 Лнія фронту після 28 липня  
 Другий універсал (3 липня), який зафіксував компроміс між Центральною Радою і Тимчасовим Урядом  
 Збройний виступ самостійників (4 липня)  
 Міста, у яких планувалися виступи на підтримку самостійників

Формування першого загону Вільного козацтва (початок квітня)  
 Повіти, де впродовж літа 1917 р. було сформовано загони Вільного козацтва  
 Всеукраїнський з'їзд Вільного козацтва (3-7 жовтня); обрання отаманом генерала П.Скоропадського  
 Станка Генеральної ради Вільного козацтва  
 ПОЧАТОК УКРАЇНІЗАЦІЇ АРМІЇ  
 Національні військові частини, які самостійно формували українці – солдати і офіцери (березень – липень)  
 Українські військові частини, сформовані за офіційної згоди російського командування в серпні – жовтні  
 Цифрами на карті позначено:  
 1 полк ім. Б.Хмельницького  
 2 полк ім. П.Полуботка  
 3 полк ім. П.Дорошенка  
 4 полк ім. І.Гонти  
 5 полк ім. П.Сагайдачного  
 6 полк ім. Т.Шевченка

Російські армійські корпуси  
 Територія української автономії, визначена «Тимчасовою інструкцією Генеральному секретаріатові» 4 серпня  
 Осередки корніловського заклоту (27-31 серпня)  
 Евакуація штабу Київського військового округу на Дон (31 жовтня).  
 Перехід влади над Україною до Центральної Ради

Третій універсал Центральної Ради (7 листопада). Проголошення Української Народної Республіки (УНР)  
 Територія, на яку поширювалася юрисдикція УНР  
 Суміжні території, де українці становили більшість, чия належність мала визначитися в майбутньому, «по згоді зорганізованої волі народів»

Масштаб 1:6 000 000  
 (у 1 см 60 км)

# Українська Народна Республіка (події листопада 1917 – лютого 1918 років). Перша війна більшовицької Росії проти УНР



**45** Територія Холмицької Підляшшя, що передувала УНР за умовою Брестського миру

Територія Східної Галичини і Буковини, що за домовленістю з Австро-Угорщиною мали стати українським автономним краєм

Вторгнення румунських військ у Бессарабію в січні 1918 р.

Примітка. Від початку лютого 1918 р. дані подано за новим стилем.

Масштаб 1:6 000 000 (у 1 см 60 км)

Більшовицький заколот у Києві 16–22 січня 1918 р.

Відступ Центральної Ради з Києва після здобуття міста більшовиками 26 січня 1918 р.

Місце перебування Центральної Ради після відступу з Києва

Територія і міста, контрольовані українськими військами на 27 січня 1918 р.

Лінія фронту німецьких і австро-угорських військ

Укладення Брестського миру між УНР і Німеччиною та її союзниками (27 січня 1918 р.)

Норма представництва делегатів від губерній до Українських установчих зборів, призначених на сень 1918 р.

Межі повітів Курської та Воронежської губерній, від яких мали обиратися делегати до Українських установчих зборів

Центри повітів, у яких відбулися вибори

Четвертий універсал Центральної Ради (9 січня 1918 р.). Проголошення незалежності Української Народної Республіки

Бій під Крутами 16 січня 1918 р.

**45** Межа території, зайнятій більшовиками на 4 січня 1918 р. (день офіційного оголошення війни Урядом радянської України Центральної Раді)

Райони зосередження заповнятих більшовиками частин Південно-Зхідного фронту та їхні дії проти українських військ

Збройні сутички військ УНР з більшовиками

Дати здобуття населених пунктів більшовиками

Радянська республіка, підпорядковані більшовицькому уряду Росії, час існування (I – III, 1918)

Дем. Нар. Респ. Криму (XI, 1917 – I, 1918)

Одеська радянська республіка (I – III, 1918)

Донська радянська республіка (III – V, 1918)

Кубанська радянська республіка (IV – V, 1918)

Новоросійська республіка (III – V, 1918)

Чорноморська рад. Респ. (III – V, 1918)

Новоросійська республіка (III – V, 1918)

Дем. Нар. Респ. Криму (XI, 1917 – I, 1918)

Одеська радянська республіка (I – III, 1918)

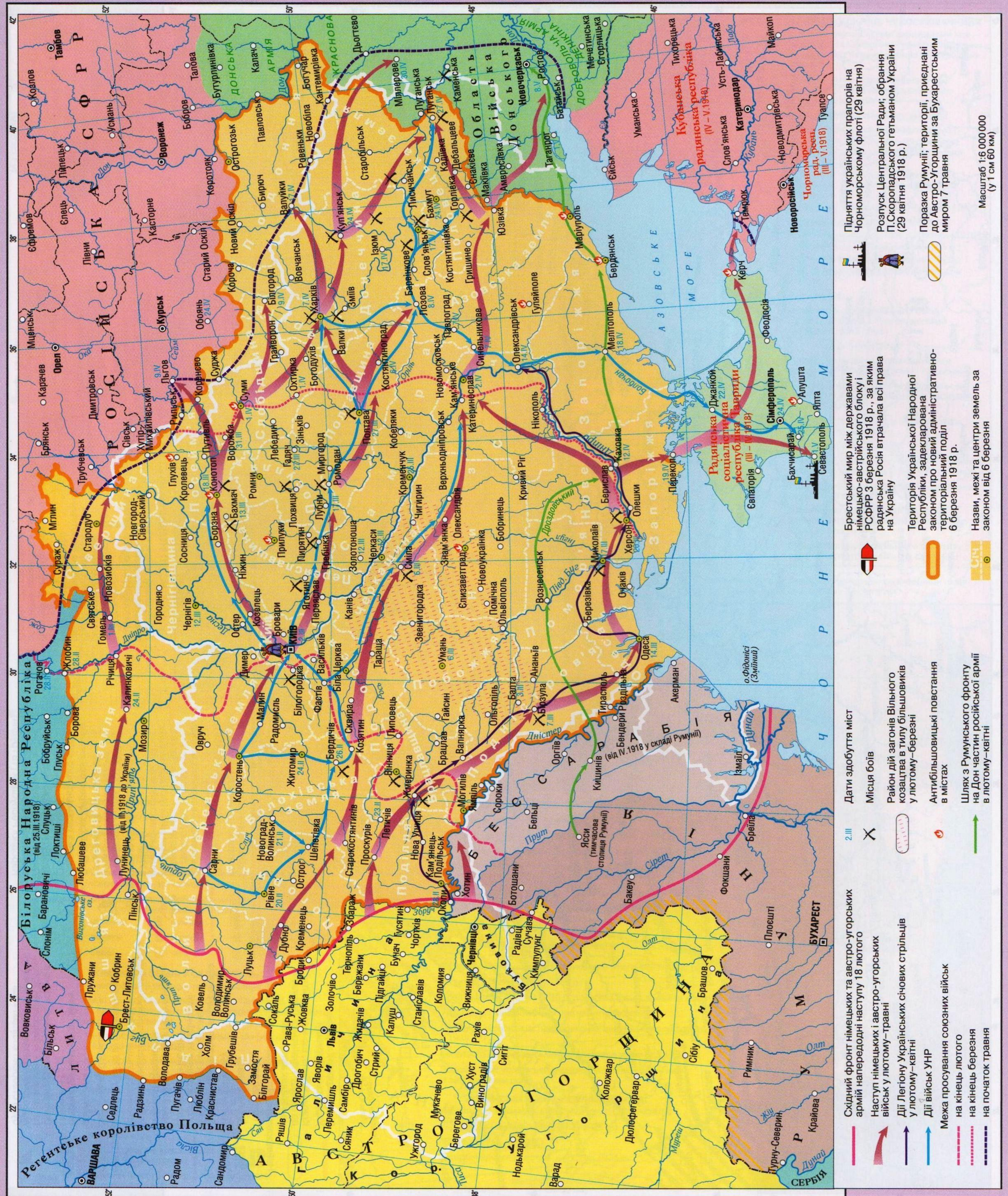
Донська радянська республіка (III – V, 1918)

Кубанська радянська республіка (IV – V, 1918)

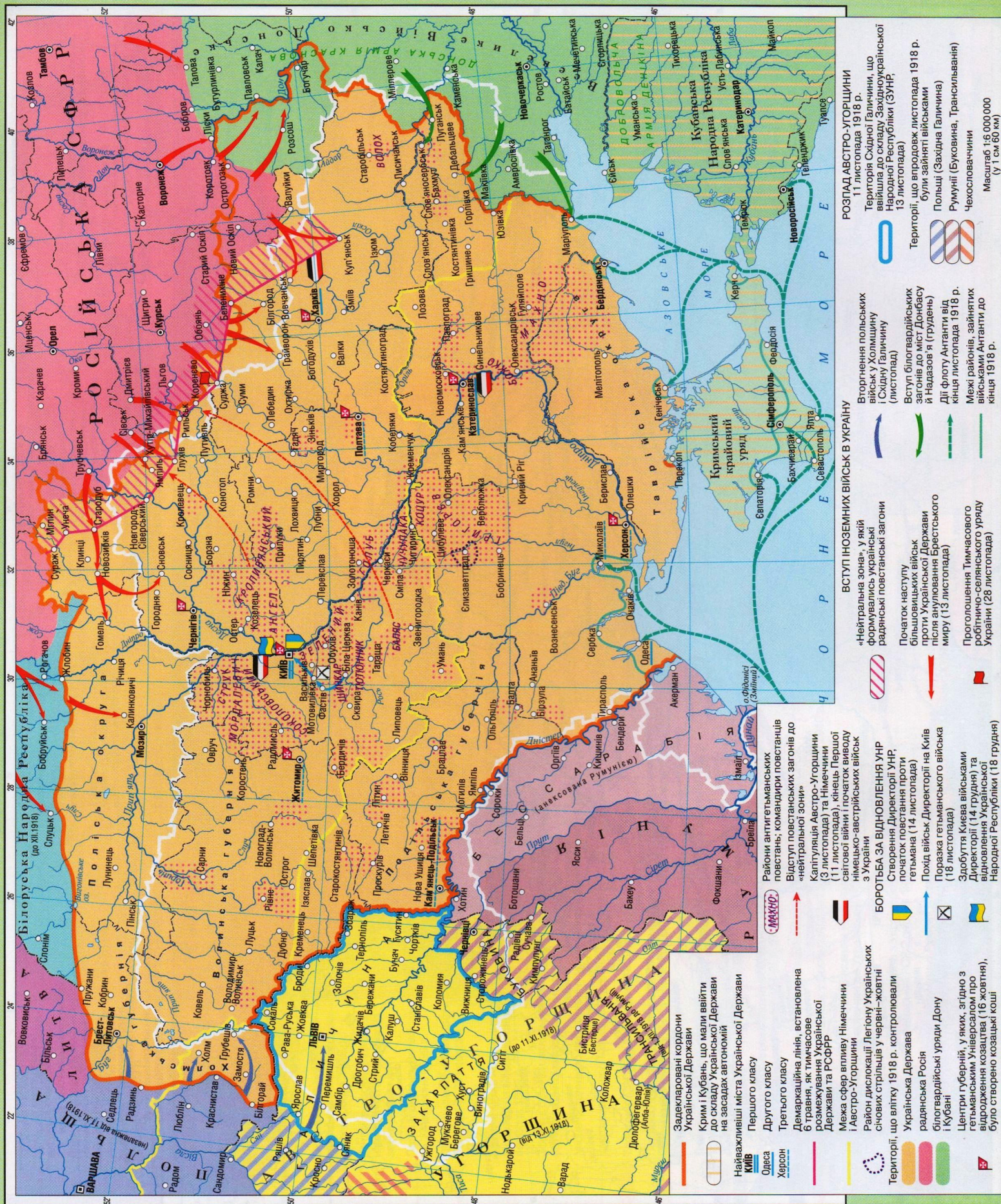
Новоросійська республіка (III – V, 1918)

Чорноморська рад. Респ. (III – V, 1918)

Новоросійська республіка (III – V, 1918)



	Східний фронт німецьких та австро-угорських армій напередодні наступу 18 лютого		Дати здобуття міст		Брестський мир між державами німецько-австрійського блоку і РСФРР 3 березня 1918 р., за яким радянська Росія втрачала всі права на Україну		Підняття українських прапорів на Чорноморському флоті (29 квітня)
	Наступ німецьких і австро-угорських військ у лютому-травні		Місяця боїв		Територія Української Народної Республіки, задекларована законом про новий адміністративно-територіальний поділ 6 березня 1918 р.		Розпуск Центральної Ради; обрання П.Скоропадського гетьманом України (29 квітня 1918 р.)
	Дії Легіону Українських січових стрільців у лютому-квітні		Район дій загонів Вільного козацтва в тилу більшовиків у лютому-березні		Антибільшовицькі повстання в містах		Поразка Румунії; територія, приєднані до Австро-Угорщини за Бухарестським миром 7 травня
	Дії військ УНР		Шлях з Румунського фронту на Дон частин російської армії в лютому-квітні		Назви, межі та центри земель за законом від 6 березня		Масштаб 1:6 000 000 (у 1 см 60 км)
	Межа просування союзних військ на кінець лютого						
	на кінець березня						
	на початок травня						

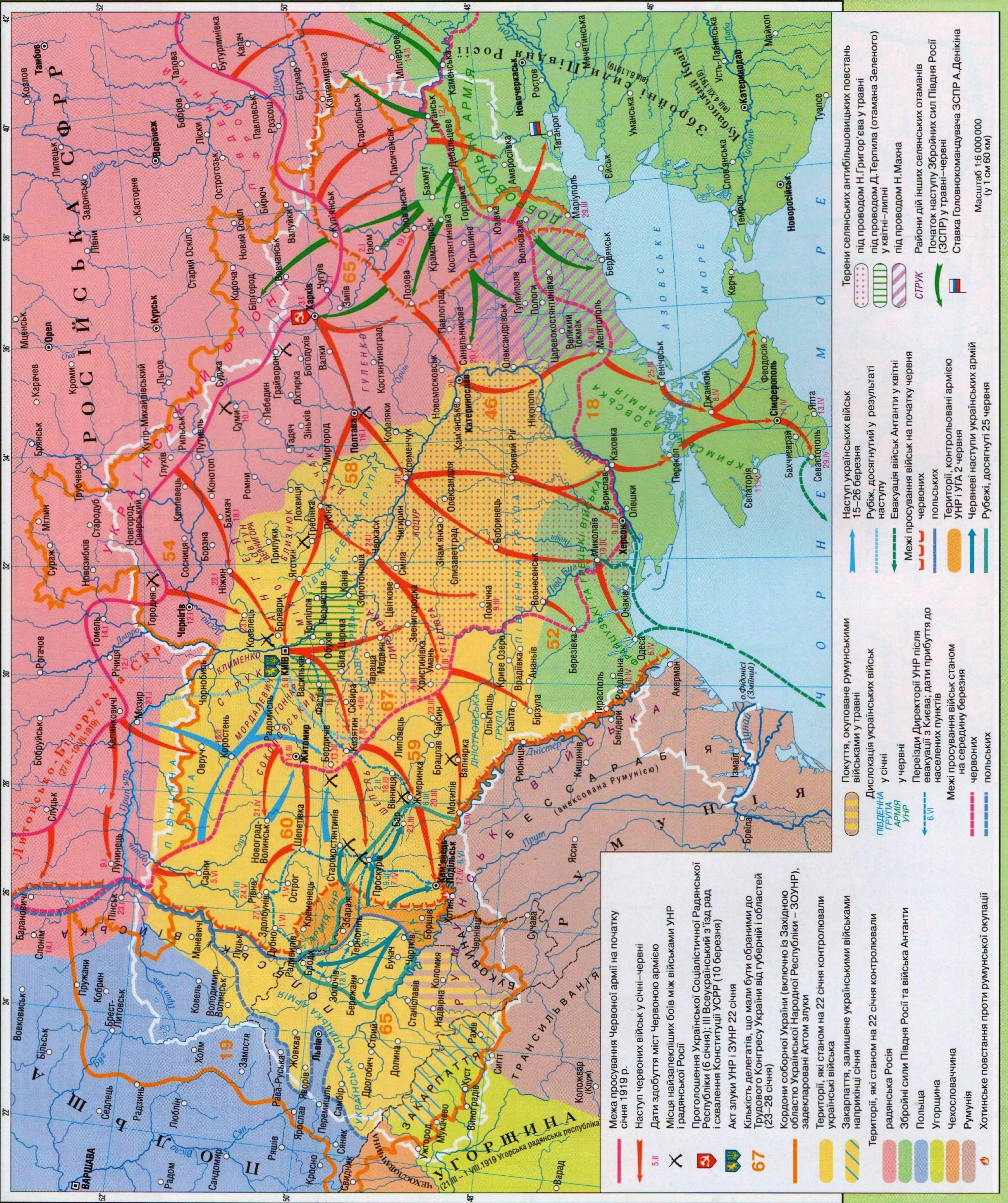






<p>— Державні кордони на початку 1918 р.</p> <p>— Кордони Російської імперії</p> <p>— Східний, балканський і кавказький фронти Першої світової війни на початку 1918 р.</p> <p>— Території, на які Росія втрачала всі права за умовами Брестського миру 3 березня 1918 р.</p>	<p>— Східна межа просування німецько-австрійських військ на початку травня (на Кавказі – німецько-турецьких військ у липні)</p> <p>— Території, які за умовами Бухарестського миру 7 травня 1918 р. Румунія передавала</p> <p>— Австро-Угорщині</p> <p>— Болгарії</p> <p>— Межа територій, приєднаних до Османської імперії за Батумським миром 4 червня 1918 р.</p>	<p>— Території, що влітку 1918 р. контролював уряд радянської Росії</p> <p>— Інші території колишньої Російської імперії</p> <p>— Держави та регіональні органи самоврядування, які утворилися на уламках Російської імперії; дати проголошення незалежності</p> <p>— Польща 11.XI.1918</p> <p>— Межі новоутворених держав</p>	<p>— Держави, які утворилися на уламках Австро-Угорської імперії; дати проголошення незалежності</p> <p>— Межі новоутворених держав</p> <p>— Межа «зон відповідальності» Франції (на захід) і Великої Британії (на схід) на «Півдні Росії», встановлена в грудні 1917 р. і підтверджена в листопаді 1918 р.</p> <p>Масштаб 1:12 000 000 (у 1 см 120 км)</p>
-------------------------------------------------------------------------------------------------------------------------------------------------------------------------------------------------------------------------------------------------------------------------------	----------------------------------------------------------------------------------------------------------------------------------------------------------------------------------------------------------------------------------------------------------------------------------------------------------------------------------------------------------------------	--------------------------------------------------------------------------------------------------------------------------------------------------------------------------------------------------------------------------------------------------------------------------------------------------------------------------------	-------------------------------------------------------------------------------------------------------------------------------------------------------------------------------------------------------------------------------------------------------------------------------------------------------------------------------------------------------------





**Межа просування Червоної армії на початку січня 1919 р.**

**5.II** Наступ червоних військ у січні–червні

**X** Дати здобуття міст Червоною армією

**3** Місця найзапальніших боїв між військами УНР і радянської Росії

**67** Проголошення Української Соціалістичної Радянської Республіки (6 січня); III Всеукраїнський з'їзд рад і схвалення Конституції УСРР (10 березня)

**67** Акт злуки УНР і ЗУНР 22 січня

Кількість делегатів, що мали бути обраними до Трудового Конгресу України від губерній і областей (23–28 січня)

Кордонні соборної України (включно із Західною областю Української Народної Республіки – ЗОУНР), задекларовані Актом злуки

Території, які станом на 22 січня контролювали українські війська

Закарпаття, залишене українськими військами наприкінці січня

Території, які станом на 22 січня контролювали радянська Росія

Збройні сили Півдня Росії та війська Антанти

Польща

Угорщина

Чехословацька

Румунія

Хотинське повстання проти румунської окупації

Покуття, окуповане румунськими військами у травні

Дислокація українських військ у січні

у червні

Перезіди Директорії УНР після евакуації з Києва; дати прибуття до населених пунктів

Межі просування військ станом на середину березня

червоних

польських

Наступ українських військ 15–26 березня

Рубіж, досягнутий у результаті наступу

Евакуація військ Антанти у квітні

Межі просування військ на початку червня

польських

Території, контрольовані армією УНР і УГА 2 червня

Чераневі наступу українських армій

Рубежі, досягнути 25 червня

Терени селянських антибільшовицьких повстань

під проводом Н.Григор'єва у травні

під проводом Д.Терпила (отамана Зеленого) у квітні–липні

під проводом Н.Махна

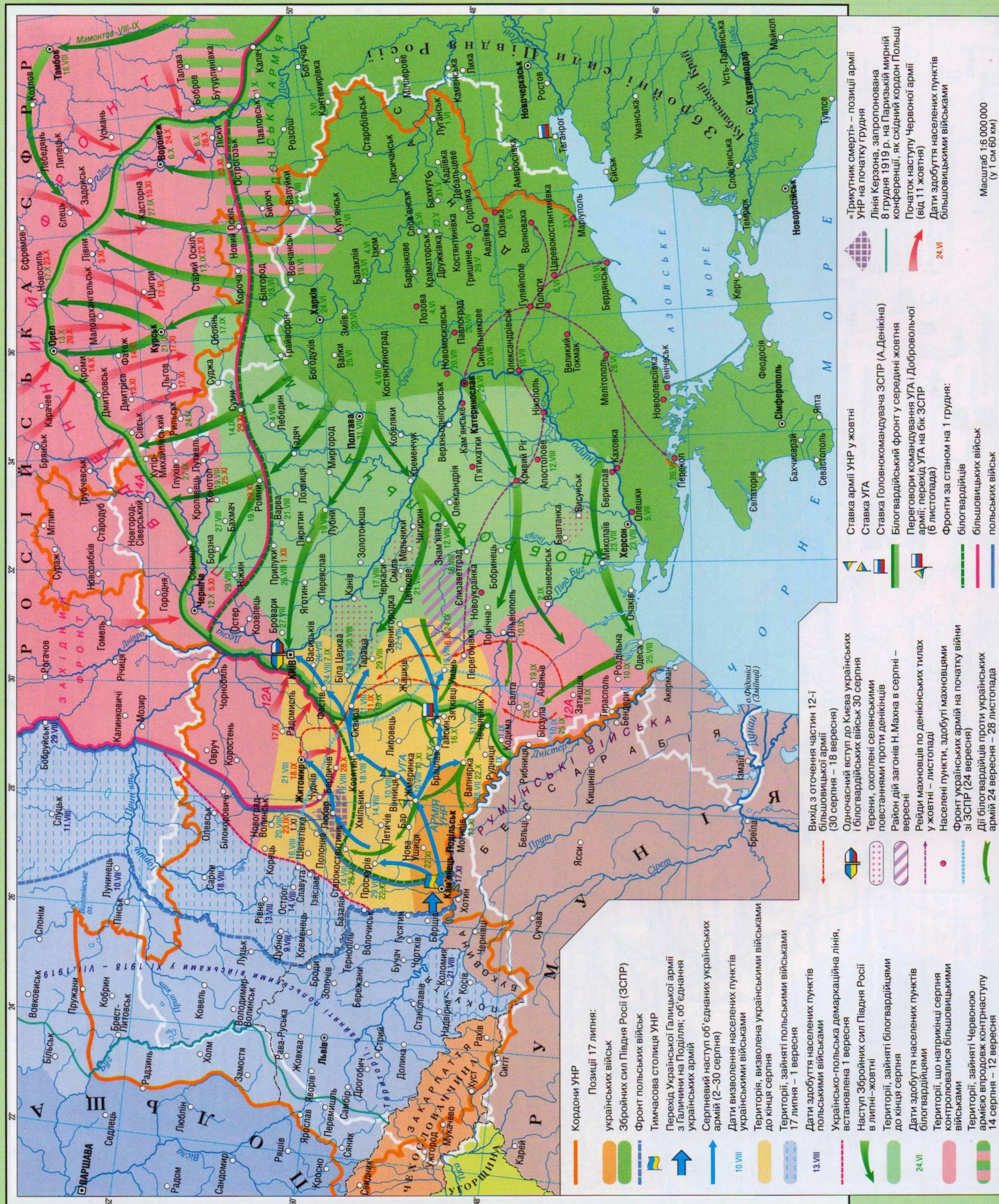
СТРУК

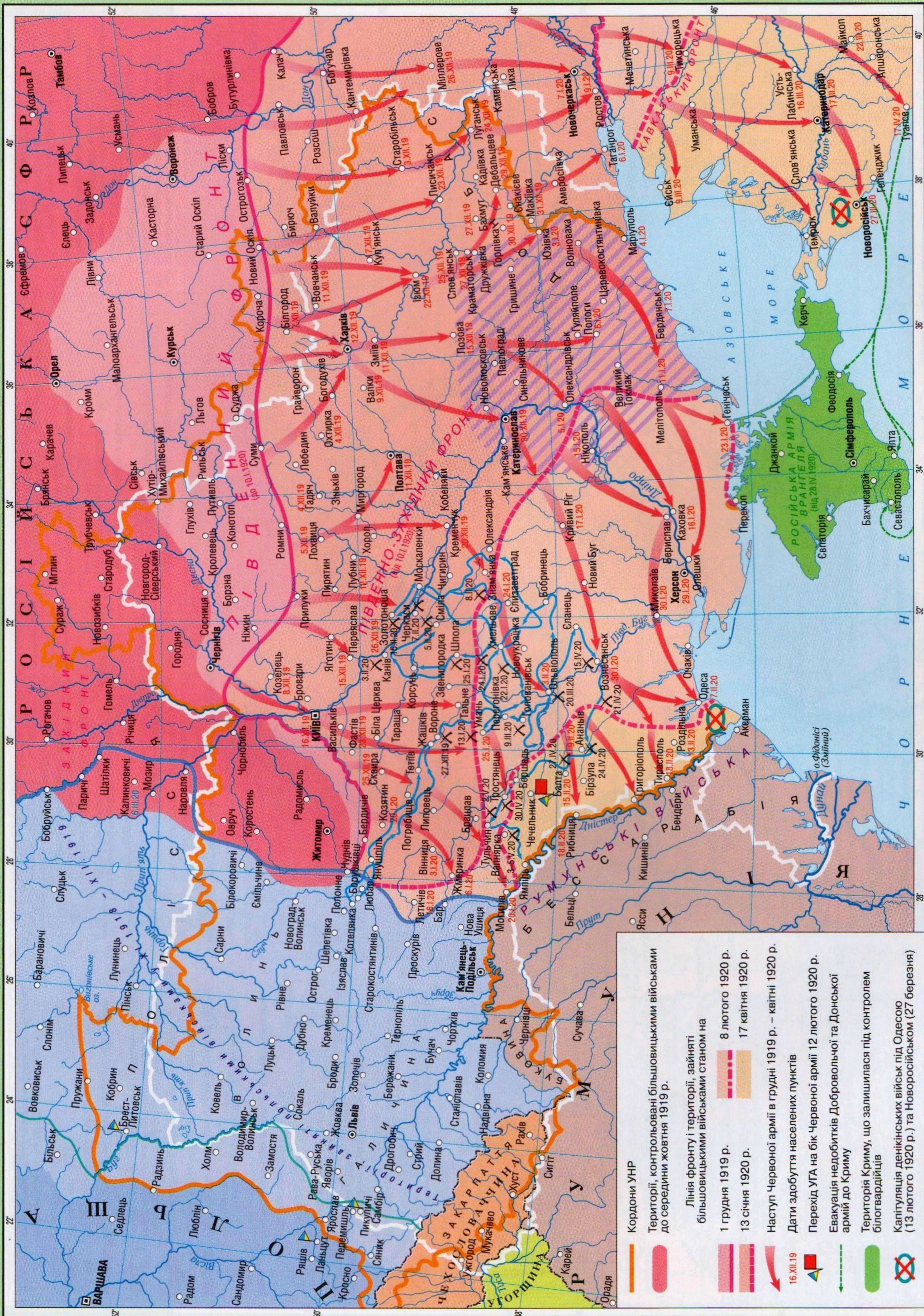
Райони дій інших селянських отаманів

Початок наступу збройних сил Півдня Росії (ЗСПР) у травні–червні

Ставка Головнокомандувача ЗСПР А.Денікіна

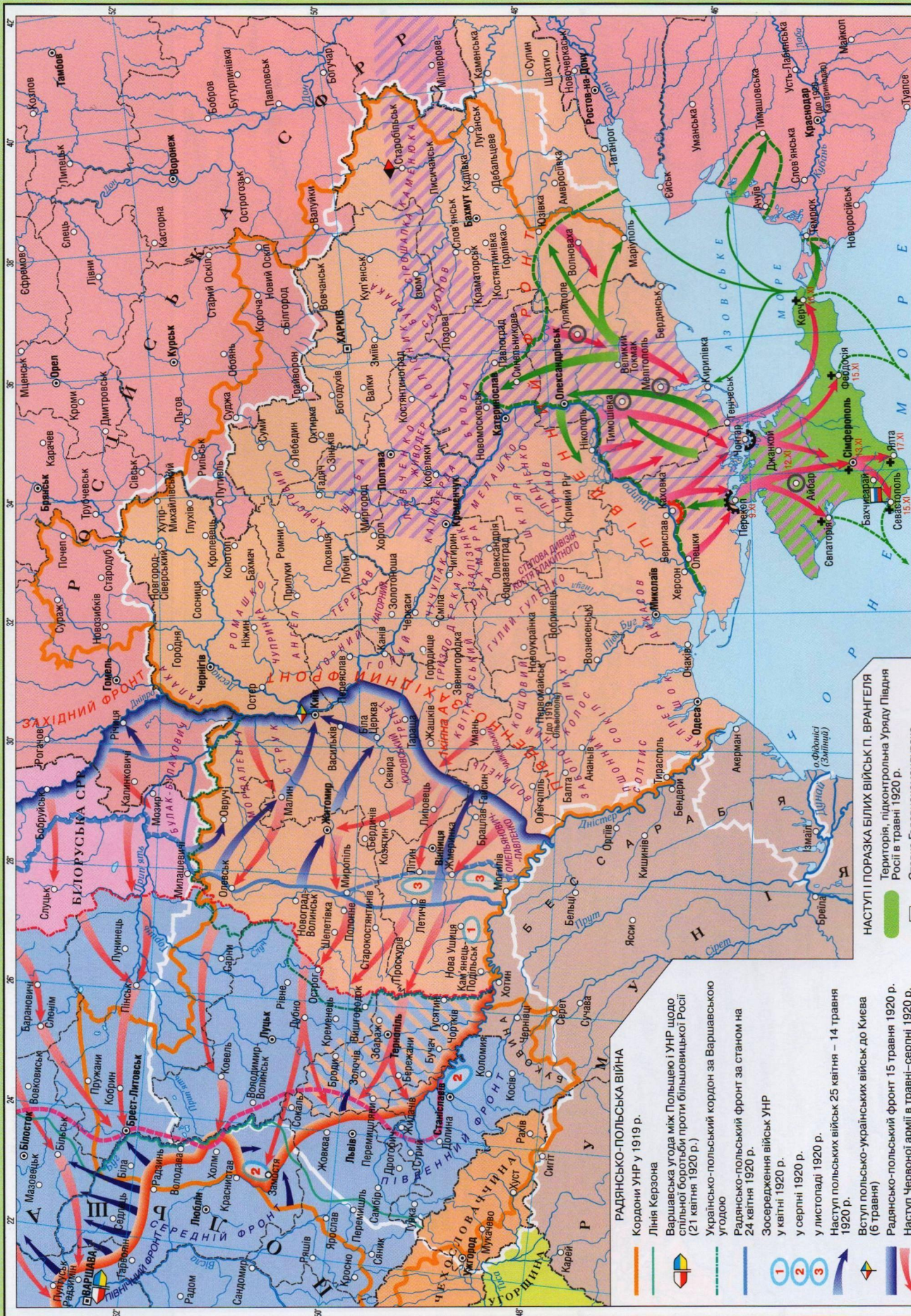
Масштаб 1:6 000 000 (у 1 см 60 км)





- Кордони УНР
- Територія, контрольована більшовицькими військами до середини жовтня 1919 р.
- Лнія фронту і території, зайняті більшовицькими військами станом на 1 грудня 1919 р.
- 8 лютого 1920 р.
- 17 квітня 1920 р.
- Наступ Червоної армії в грудні 1919 р. – квітні 1920 р.
- Дати здобуття населених пунктів
- 16.XII.19
- Перехід УГА на бік Червоної армії 12 лютого 1920 р.
- Евакуація недобитків Добровольчої та Донської армії до Криму
- Територія Криму, що залишилася під контролем білогвардійців
- Капітуляція денікінських військ під Одесою (13 лютого 1920 р.) та Новоросійськом (27 березня)
- Польський фронт у середині березня 1920 р.
- Лнія Керзона
- Місця формування українських військових частин у польському тилу
- Перший зимовий похід армії УНР 6 грудня 1919 – 5 травня 1920 рр.; місця боїв з денікінцями і більшовиками з указанням дат
- Район дій загонів Н. Махна

Масштаб 1:6 000 000  
(у 1 см 60 км)



**РАДНЯНСЬКО-ПОЛЬСЬКА ВІЙНА**

- Кордон УНР у 1919 р.
- Лінія Керзона
- Варшавська угода між Польщею і УНР щодо спільної боротьби проти більшовицької Росії (21 квітня 1920 р.)
- Українсько-польський кордон за Варшавською угодою
- Радянсько-польський фронт за станом на 24 квітня 1920 р.
- Зосередження військ УНР у квітні 1920 р.
- у серпні 1920 р.
- у листопаді 1920 р.
- Наступ польських військ 25 квітня – 14 травня 1920 р.
- Вступ польсько-українських військ до Києва (6 травня)
- Радянсько-польський фронт 15 травня 1920 р.
- Наступ Червоної армії в травні – серпні 1920 р.
- Радянсько-польський фронт 15 серпня
- Територія Галицької соціалістичної радянської республіки, створеної більшовиками на окупованій частині Галичини (липень – вересень 1920 р.)
- Контрнаступ польських військ 16–25 серпня
- Радянсько-польський фронт:
  - 25 серпня
  - 20 жовтня
- Кордон між Польщею і радянськими республіками за Ризьким мирним договором 18 березня 1921 р.

**НАСТУП І ПОРАЗКА БІЛИХ ВІЙСЬК П. ВРАНГЕЛЯ**

- Територія, підконтрольна Уряду Півдня Росії в травні 1920 р.
- Російсько-польський фронт
- Російська Головнокомандувача
- Наступ Російської армії в червні – жовтні
- Білогвардійські десанти
- Гранична межа просування білих військ наприкінці вересня
- Угода між командувачем Червоної армії та Н. Махном про спільну боротьбу з білогвардійцями
- Район дій загонів Н. Махна влітку – восени 1920 р.
- Райони дій отаманів

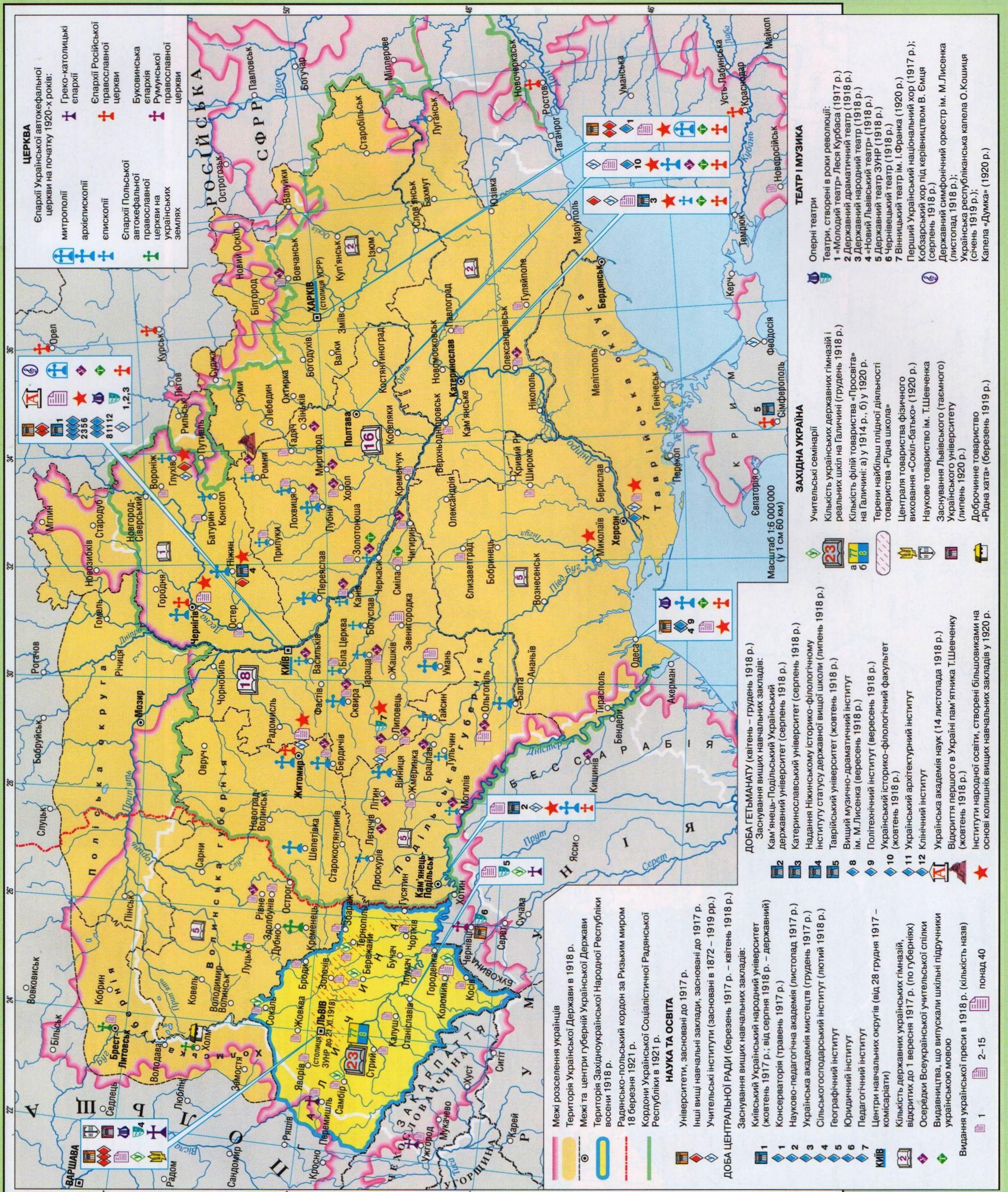
**КАХОВСЬКИЙ ПЛАЦДАРМ** Червоної армії

- Перекопсько-Чонгарські укріплення військ П. Врангеля
- Наступ Червоної армії в жовтні – листопаді
- Дати вступу більшовицьких військ до кримських міст
- Евакуація недобитків Російської армії до Туреччини і Болгарії
- Місяця, де більшовицькі війська намагалися оточити і знищити загони Н. Махна (20 – 27 листопада)

**МІСЦЯ МАСОВОГО СТРАТ ПОЛОНЕНИХ** білогвардійців і представників заможних верств суспільства

- Територія Української Соціалістичної Радянської Республіки в березні 1921 р.
- Межі та центри губерній УСРР, губерній і областей РСФРР, воєводства Польщі, земель Чехословацьчини

Масштаб 1:6.000.000 (у 1 см 60 км)



**ЦЕРКВА**

Єпархії Української автокефальної церкви на початку 1920-х років:

- митрополії
- архієпископії
- єпископії

Єпархії Російської православної церкви

- Буковинська єпархія православної церкви на українських землях
- Румунська православної церкви

Греко-католицькі єпархії

1  
2356  
81112  
1, 2, 3

**ТЕАТР І МУЗИКА**

**Оперні театри**

Театри, створені в роки революції:

- 1 «Молодий театр» Леся Курбаса (1917 р.)
- 2 Державний драматичний театр (1918 р.)
- 3 Державний народний театр (1918 р.)
- 4 «Новий Львівський театр» (1918 р.)
- 5 Державний театр ЗУНР (1918 р.)
- 6 Чернівецький театр (1918 р.)
- 7 Вінницький театр ім. І. Франка (1920 р.)

Перший Український національний хор (1917 р.); Кобзарський хор під керівництвом В. Ємця (серпень 1918 р.); Державний симфонічний оркестр ім. М. Лисенка (листопад 1918 р.); Українська республіканська капела О. Кошиця (січень 1919 р.); Капела «Думка» (1920 р.)

**ЗАХІДНА УКРАЇНА**

Учительські семінарії

Кількість українських державних гімназій і реальних шкіл на Галичині (грудень 1918 р.)

Кількість філій товариства «Прогрес» на Галичині: а) у 1914 р., б) у 1920 р.

Терени найбільш плідної діяльності товариства «Рідна школа»

Центральноукраїнське фізичного виховання «Сокол-Батько» (1920 р.)

Наукове товариство ім. Т. Шевченка

Заснування Львівського (гаємного) Українського університету (липень 1920 р.)

Доброчинне товариство «Рідна хата» (березень 1919 р.)

**ДОБА ГЕТЬМАНАТУ** (квітень – грудень 1918 р.)

Заснування вищих навчальних закладів:

- 1 Кам'янець-Подільський Український державний університет (серпень 1918 р.)
- 2 Надання Ніжинському історико-філологічному інституту статусу державної вищої школи (липень 1918 р.)
- 3 Таврійський університет (жовтень 1918 р.)
- 4 Вищий музично-драматичний інститут ім. М. Лисенка (вересень 1918 р.)
- 5 Політехнічний інститут (вересень 1918 р.)
- 6 Український історико-філологічний факультет (жовтень 1918 р.)
- 7 Український архітектурний інститут
- 8 Клінічний інститут
- 9 Українська академія наук (14 листопада 1918 р.)
- 10 Відкриття першого в Україні пам'ятника Т. Шевченку (жовтень 1918 р.)
- 11 Інститути народної освіти, створені більшовиками на основі колишніх вищих навчальних закладів у 1920 р.

**НАУКА ТА ОСВІТА**

Університети, засновані до 1917 р.

Інші вищі навчальні заклади, засновані до 1917 р.

Учительські інститути (засновані в 1872 – 1919 рр.)

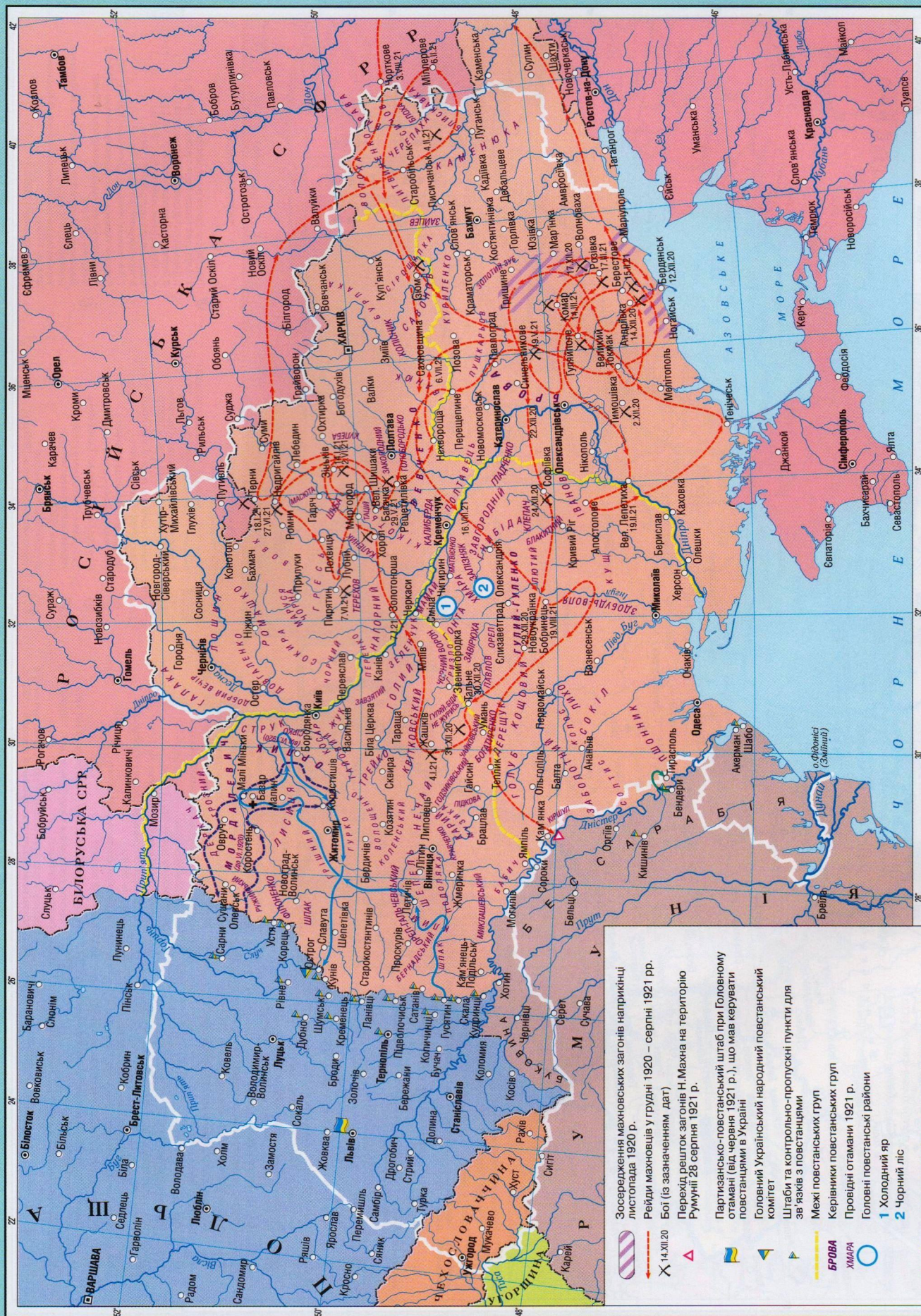
**ДОБА ЦЕНТРАЛЬНОЇ РАДИ** (березень 1917 р. – квітень 1918 р.)

Заснування вищих навчальних закладів:

- 1 Київський Український народний університет (жовтень 1917 р.; від серпня 1918 р. – державний)
- 2 Консерваторія (травень 1917 р.)
- 3 Науково-педагогічна академія (листопад 1917 р.)
- 4 Українська академія мистецтв (грудень 1917 р.)
- 5 Сільськогосподарський інститут (лютий 1918 р.)
- 6 Географічний інститут
- 7 Юридичний інститут
- 8 Педагогічний інститут
- 9 Центри навчальних округів (від 28 грудня 1917 – комісаріати)
- 10 Кількість державних українських гімназій, відкритих до 1 вересня 1917 р. (по губерніях)
- 11 Осередки Всеукраїнської учительської спілки
- 12 Видавництва, що випускали шкільні підручники українською мовою

Видання української преси в 1918 р. (кількість назв)

1 2–15 понад 40



Зосередження махновських загонів наприкінці листопада 1920 р.

Рейди махновців у грудні 1920 – серпні 1921 рр.

Бі (за зазначенням дати)

Перехід решток загонів Н.Махна на територію Румунії 28 серпня 1921 р.

Партизансько-повстанський штаб при Головному отамані (від червня 1921 р.), що мав керувати повстанцями в Україні

Головний Український народний повстанський комітет

Штаби та контрольно-пропускні пункти для зв'язку з повстанцями

Мехі повстанських груп

Керівники повстанських груп

Провідні отамани 1921 р.

Головні повстанські райони

1 Холодний яр

2 Чорний ліс

Другий зимовий похід (Листопадовий рейд) армії УНР

Дії Подільської групи (М.Палій, С.Чорний) 25 жовтня – 29 листопада 1921 р.

Дії Волинської групи (Ю.Тютюнник) 4–20 листопада 1921 р.

Дії Бессарабської групи (А.Гулий-Гуленко, І.Пшонний) 19–21 листопада 1921 р.

Розстріл полонених учасників походу Волинської групи 23 листопада 1921 р.

+

Масштаб 1:6 000 000  
(у 1 см 60 км)







### ЗАХІДНА УКРАЇНА

Поділ Польщі на господарські території в 1923 р.:  
 Польща «А» (80% промислових підприємств та інфраструктури) і Польща «Б» (сировинний придаток і ринок збуту Польщі «А»)

**А** 2428 745  
**Б** 2247 2325

**А** 34  
**Б** 39

**ШКІЛЬНИЦТВО**  
 Школи Галичини та Волині в 1921–1922 (А)  
 1927–1928 (Б) роках: а) українські, б) польські, в) угравакаїнські (давомані)

Народні школи з українською мовою навчання на Закарпатті: а) у 1916 р., б) у 1921–1922 рр.  
 Школи на Буковині в 1922–1923 рр.: а) українські, б) румунські, в) інші (німецькі, єврейські, польські, угорські). У 1927 р. українські школи перейшли на румунську мову викладання

Вища духовна освіта: Греко-католицька богословська академія (Львів, 1928 р.), Греко-католицький богословський лицей (Ужгород)

Масштаб 1:6 000 000  
 (у 1 см 60 км)

### ПРОМИСЛІВІСТЬ

Родовища корисних копалин

- вугілля
- нафта
- залізні руди
- марганцеві руди
- рутуні руди
- озокерит
- кам'яна сіль

Галузі промисловості

- вугледобувна
- нафтодобувна
- руда
- металургійна
- машинобудування
- хімічна
- сілікатно-керамічна
- легка, харчова, деревообробна

Промислові центри

- найбільші
- великі
- інші значні

Транспорт

- Залізничні, збудовані до 1917 р.
- Залізничні, збудовані в 1921–1928 рр.
- Залізничні ділянки з найінтенсивнішим рухом
- Порти, відкриті в 1921 р. для зовнішньої торгівлі за рішенням Радархіву
- Перші українські повітряні лінії (1923 р.)

КУЛЬТУРА

Українізація

- Губернії, де політика українізації знайшла найбільшу підтримку з мінімальними успіхами
- Території, де 100% школярів-українців навчалися рідною мовою (1927 р.)

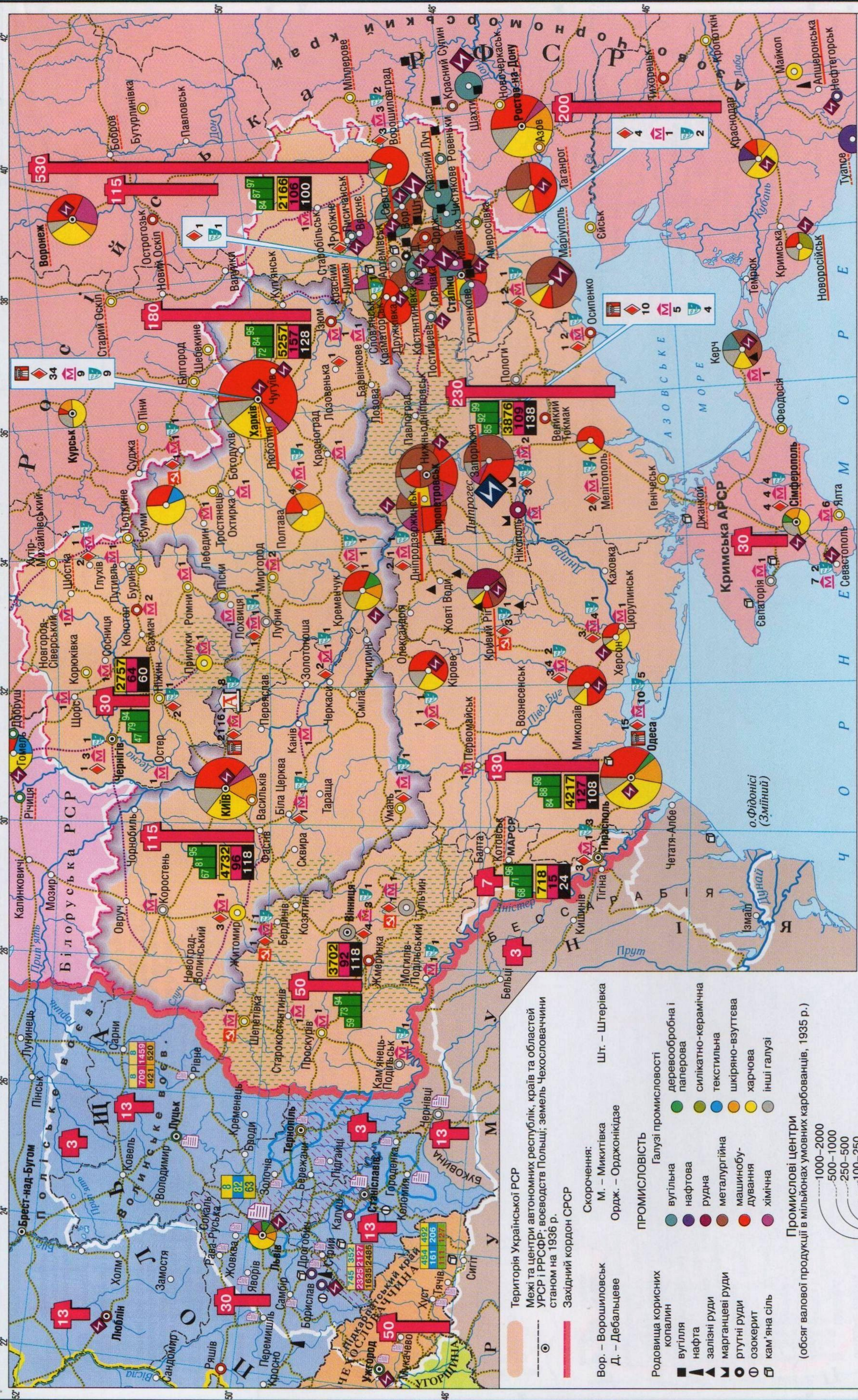
Трести (госпрозрахункові об'єднання державних підприємств однієї галузі)

- «Донбасвугілля»
- Піденнорудний трест
- «Піденсталь»
- Піденний машинобудівний трест
- Піденний Сільмаштрест
- «Укртестсільмаш»
- «Укртестсільмаш»
- «Химвугілля»
- «Коксобензол»
- Перша в Україні Шерівська фабрика за планом ГОЕЛПРО (1926 р.)
- Початок випуску гусеничних тракторів (1924 р.)

Центри наукового, культурного і місцевого життя

- Театр «Березиль» Л. Курбаса (1922 р.)
- Мистецька школа монументалістів М. Бойчука (1922 р.)
- Спілка письменників: «Пуга» (1922 р.)
- «Гарт» (1923 р.)
- Художні організації: Товариство Ч. К. Костянтина Академія художників Червоної армії (1922 р.)
- Вільна академія пролетарської літератури – ВАПЛІТЕ (1925 р.)
- Міста, де в 1927 р. було розпочато радіомовлення
- Одеська кінофабрика (1922 р.)
- Київська кіностудія (1927 р.)
- Видання книжок українською мовою (кількість найменувань, 1928 р.)

до 10  
 11–20  
 21–50  
 51–100  
 понад 100



**ЗАХІДНА УКРАЇНА**  
 Межа господарських територій Польщі та Республіки «Просвіта» на Галичині: а) у 1920 р., б) у 1929 р., в) у 1936 р.  
 Території, де понад 10% українців були членами «Просвіти»  
 Райони найбільш глибокої діяльності «Рідної школи» (1936 р.)  
 Видання української преси (кількість назв, 1934 р.)  
 до 5 6–10 понад 50  
 А Б Школи Галичини та Волині в 1927–1928 (А) і 1937–1938 (Б) роках:  
 а) українські, б) польські, в) утравкістичні (двомовні)  
 А Б Школи Закарпаття в 1931–1932 (А) і 1938 (Б) роках: а) українські, б) чеські, в) угорські

Кількість масових бібліотек, кінотеатрів та кіноустановок по областях УСРР, Молдавській АРСР і Кримській АРСР станом на 1939 р.  
 кінотеатри та кіноустановки  
 бібліотеки  
 Вінницька обл. 1063  
 Ворошиловградська обл. 799  
 Дніпропетровська обл. 1123  
 Житомирська обл. 866  
 Запорізька обл. 1334  
 Кам'янець-Подільська обл. 994  
 Київська обл. 1768  
 Кіровоградська обл. 587  
 Миколаївська обл. 895  
 Одеська обл. 1688  
 Полтавська обл. 945  
 Сталінська обл. 882  
 Сумська обл. 1609  
 Чернігівська обл. 1097  
 Молдавська АРСР 508  
 Кримська АРСР 758

Центри округ, де партійне керівництво першим взяло курс на суцільну колективізацію (січень 1930 р.)  
 Райони масових виступів селян проти колективізації в 1930 р.  
 Межі Київської та Харківської областей, що найбільше постраждали від голодомору 1932–1933 рр.  
 Колективізовані господарства (% по областях) станом на 1 жовтня: а) 1932 р., б) 1934 р., в) 1936 р.  
 Кількість колгоспів (а), радгоспів (б) і машинно-тракторних станцій (МТС) (в) по областях УСРР станом на 1936 р.  
 КУЛЬТУРА  
 Університети, діяльність яких було поновлено в 1933 р.  
 Інші вищі навчальні заклади та їхня кількість на початку 1939 р.  
 Всеукраїнська академія наук (від 1936 р. Академія наук УСРР)  
 Музеї та їхня кількість в УСРР (1939 р.)  
 Театри та їхня кількість на початку 1939 р.

Примітка. У промислових центрах з обсягом продукції до 50 млн показано тільки провідну галузь

Кількість промислових робітників за адміністративними одиницями (у тис.)  
 Електростанції (на початок 1936 р.)  
 Потужність у тис. квт  
 до 200 тис. 200–500 тис. понад 500 тис.  
 теплові  
 гідроелектричні  
 Залізничні, збудовані в 1930-х рр.  
 Міста, у яких упродовж 1910–1935 рр. населення зросло в понад 10 разів **Сталіно** понад 5 разів **Щостка** понад 2 рази

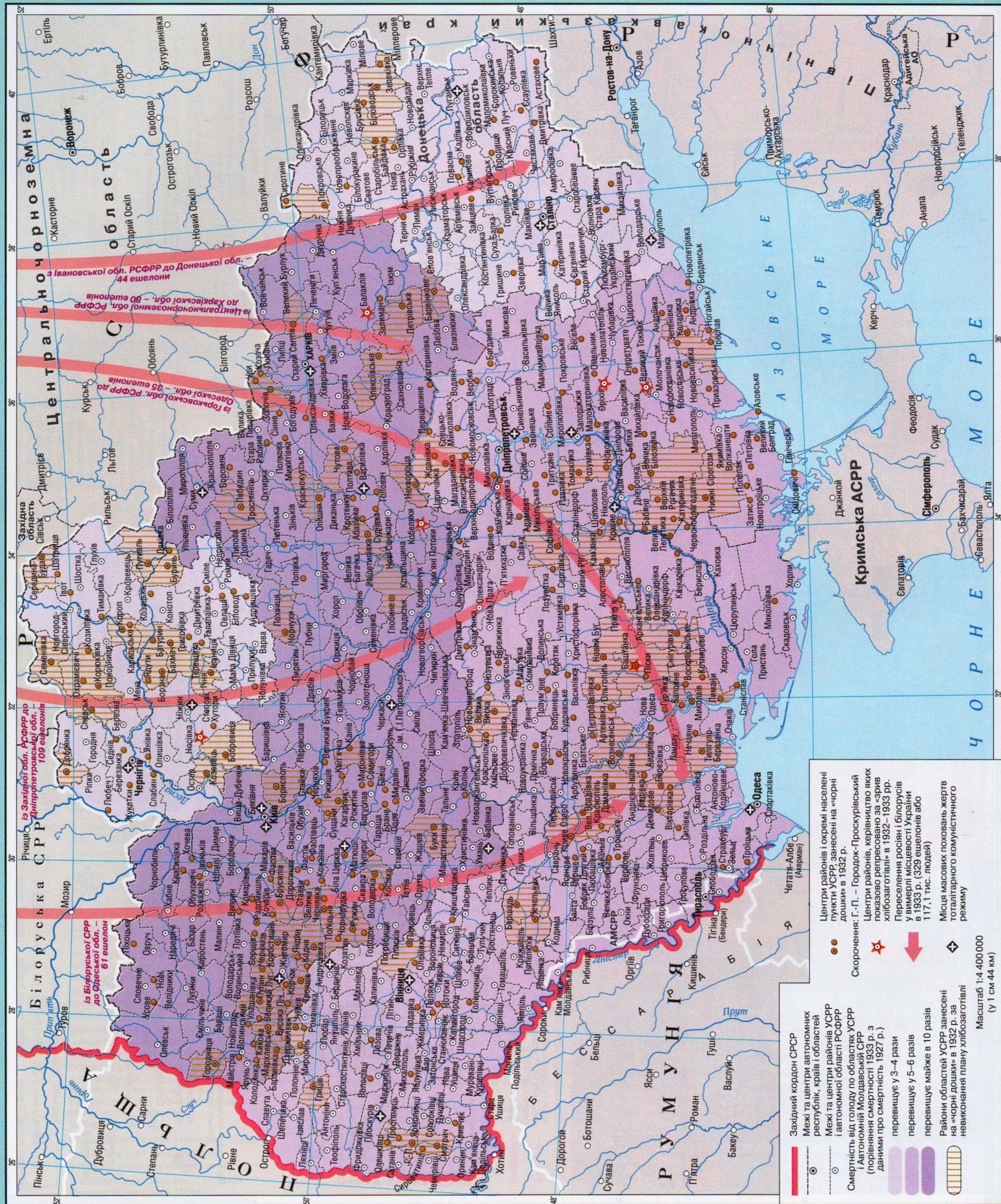
**Територія Української РСР**  
 Межі та центри автономних республік, країв та областей УСРР і РСФСР; воєводства Польщі; земель Чехословацької станом на 1936 р.  
 Західний кордон СРСР

Скорочення:  
 М. – Микитівка Шт. – Штерівка  
 Ордж. – Орджонікідзе

**ПРОМИСЛОВІСТЬ**  
 Родовища корисних копалин  
 вугілля  
 нафта  
 залізні руди  
 марганцеві руди  
 ртутні руди  
 озокерит  
 кам'яна сіль  
 Галузі промисловості  
 деревообробна і паперова  
 силікатно-керамічна  
 текстильна  
 шкіряно-взуттєва  
 харчова  
 хімічна  
 інші галузі

**Промислові центри**  
 (обсяг валової продукції в мільйонах умовних карбованців, 1935 р.)  
 1000–2000  
 500–1000  
 250–500  
 100–250  
 50–100  
 30–50  
 10–30

Масштаб 1:6 000 000  
 (у 1 см 60 км)





**УКРАЇНСЬКІ ЗЕМЛІ У СКЛАДІ ЧЕХОСЛОВАЧЧИНИ**

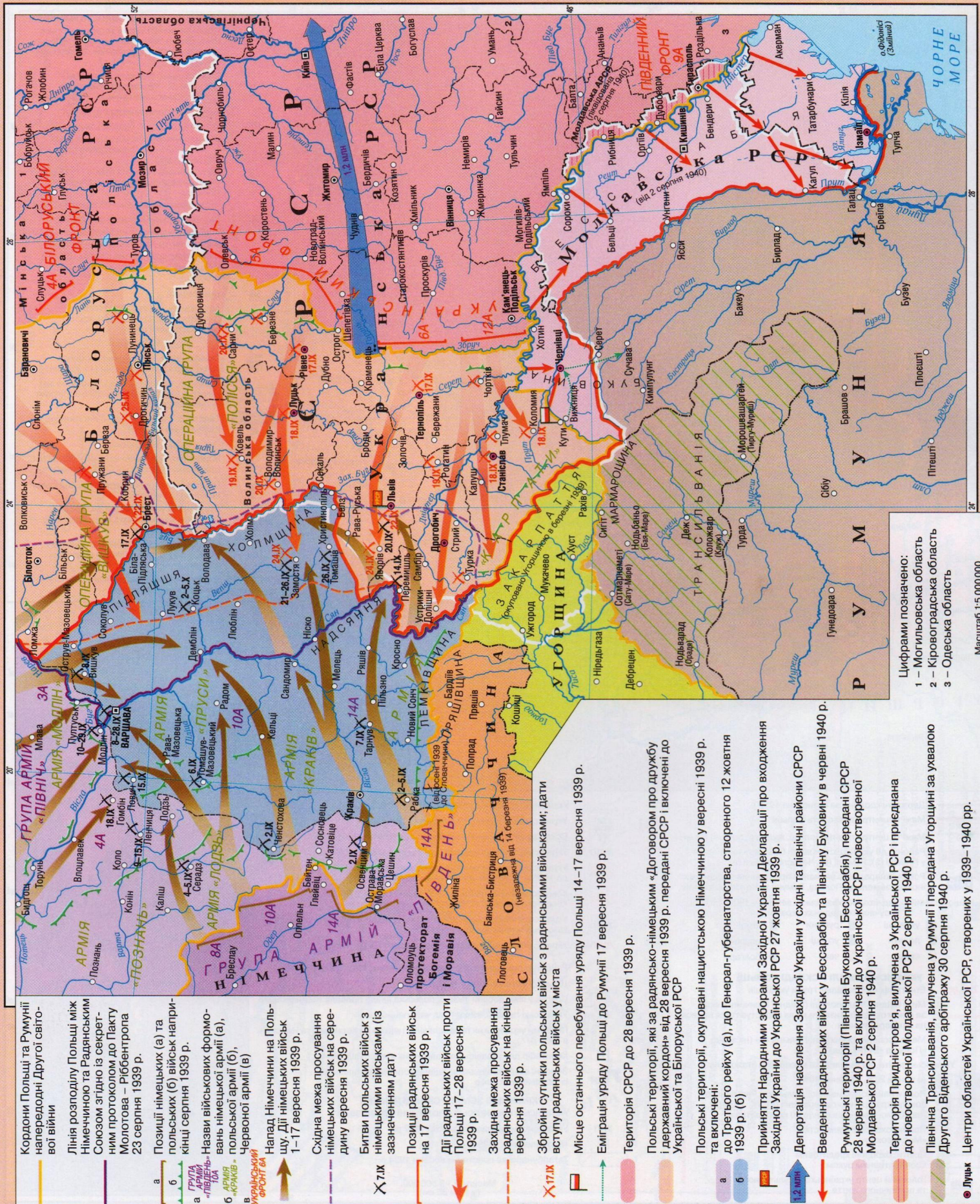
- а б** Обмін закарпатськими територіями між Румунією та Чехословаччиною в 1921 р.: а) передано Чехословаччині, б) передано Румунії
- Межі та центр Підкарпатської Русі (від 1928 р. – Підкарпатський край) у складі Чехословаччини
- Громадсько-політичні організації українофільські (народовецькі):**  
 Центральна українська народна рада (у 1919–1938 рр. – Центральна руська народна рада)  
 Християнська народна партія (1922 р.)  
 Українська народна робітничка партія (1936 р.)  
 Українське національне об'єднання (1939 р.)
- русофільські (москвофільські):**  
 «Центральна руська народна рада» (1919 р.)  
 «Общество ім. О.Духновича» (1923 р.)  
 Карпаторуська трудова партія (1920 р.)  
 Руська національно-автономна партія (1935 р.)
- русинські:**  
 Автономно-землеробський союз (у 1920–1924 рр. – Підкарпатський землеробський союз)
- Події 1938 року**  
 Призначення першого автономного уряду Карпатської України (11 жовтня)  
 Території, що відійшли до Угорщини за ухвалою Першого Віденського арбітражу (2 листопада)  
 Територія і столиця (від 10 листопада) Карпатської України
- Події 1939 року**  
 Збройна сутичка між чеськими військами і загонами Карпатської Січі (14 березня)  
 Проголошення незалежності Карпатської України (15 березня)  
 Вторгнення угорських військ і бій із загонами Карпатської Січі на Красному Полі (15 березня)  
 Місяця останнього збройного спротиву загонів Карпатської Січі (до середини квітня)  
 Території, приєднані до Угорщини після завоювання Закарпаття

- Державні кордони за станом на 1929 р.
- Межі та центри воєводства Польщі
- Межі та центри повітів Польщі, жудеців (повітів) Румунії
- а б в** Райони, де українці становили більшість населення у Польщі (а), Румунії (б), Чехословаччині (в)
- 1919** Роки міжнародного визнання приєднання західноукраїнських земель до Польщі, Румунії та Чехословаччини
- Национальний склад західноукраїнських земель у 1930–1931 рр. (у сучасних кордонах України):**
- українці ■ румуни ■ німці
- поляки ■ угорці ■ росіяни
- євреї ■ чехи ■ болгари
- ЛЕМКИ** Етнографічні й локальні групи українців
- Межі Східної Малополющі (Східної Галичини), яка за вимогою країн Антанти мала користуватися правом на самоврядування
- Межа господарських зон: Польща «А» (на захід) і Польща «Б» (на схід)
- Українські повіти, де католицьке населення становило:**
- а + б** а) понад 20%, б) понад 40%
- Повіти найпродуктивнішої діяльності Ревізійного союзу українських кооперативів (РСУК, 1934 р.), (на 10 тис. українців понад 10 кооперативів)
- Повіти, охоплені діяльністю «Маслосоюзу»
- Повіти, охоплені кредитивним кооперативним рухом
- Львів** Головний центр українського культурного та політичного життя

- Українські громадсько-політичні організації**
- УВО** Українська військова організація (1920 р.)
- ОУН** Організація українських націоналістів (ОУН, 1929 р.)
- УНДО** Українське народно-демократичне об'єднання (1925 р.)
- УСРП** Українська соціалістично-радикальна партія (1926 р.); до 1926 р. – Українська радикальна партія (УРП)
- КЛЗУ** Комуністична партія Західної України (1923 р.); до 1923 р. – Комуністична партія Східної Галичини (КПСГ)
- УНО** Українська народна обнова (1931 р.), у 1930–1931 рр. – Українська католицька народна партія (УКНП)
- УСДП** Українська соціал-демократична партія (1928 р.)
- Райони українського партизанського руху в 1921–1923 рр.
- Лиське повстання влітку 1932 р.
- Повіти, у яких восени 1930 р. польська влада провела «пацифікацію»
- Українські гімназії, закриті під час «пацифікації»
- Погроми українських православних церков на Холмщині та Надсянні в 1938 р.
- Концтабір для українських політичних в'язнів (від 1934 р.)
- Збройні акції українських націоналістичних організацій, із зазначенням років
- УКРАЇНСЬКІ ЗЕМЛІ У СКЛАДІ РУМУНІЇ**
- УНП** Українська національна партія (1927 р.)
- «Визволення» (1929 р.)
- Татарбунарське повстання восени 1924 р.

Масштаб 1:3 500 000 (у 1 см 35 км)

# Україна на початку Другої світової війни (1939–1940 роки). Радянська окупація Західної України



Цифрами позначено:  
 1 – Могилівська область  
 2 – Кіровоградська область  
 3 – Одеська область

Масштаб 1:5 000 000  
 (у 1 см 50 км)



Територія Німеччини, її союзників та окуповані ними території станом на 22 червня 1941 р.

Дислокація німецьких військ перед нападом на СРСР

Наступ німецьких військ

а 19.IX 17.VII  
б 19.IX 17.VII

Територія СРСР, окуповані Німеччиною на 10 вересня 1941 р.

1 грудня 1941 р.

18 листопада 1942 р.

Лінії радянсько-німецького фронту в 1941 р. (а) та 1942 р. (б) станом на різні дати

Місця масового знищення українських патріотів і політ'язнів військами НКВС перед відступом із Західної України в червні-липні 1941 р.

Оборонні рубежі радянських військ

Контрудари радянських військ

Рубіж, досягнутий радянськими військами в результаті зимового контрнаступу під Харковим 1941–1942 рр.

Райони оточення і полону радянських військ

Відступи радянських військ з військово-морських баз: з Ізмаїла в середині серпня 1941 р., з Одеси на початку жовтня 1941 р., із Севастополя наприкінці червня – на початку липня 1942 р.

Територія, яка станом на 18 листопада 1942 р. залишалася під контролем радянських військ

Німецькі військові формування

ГРУПА АРМІЙ «ПІВДЕНЬ»

17А, 1ТА, армії, танкові армії, ТТТР

Радянські військові формування

ПІВДЕННИЙ ФРОНТ

26А армії

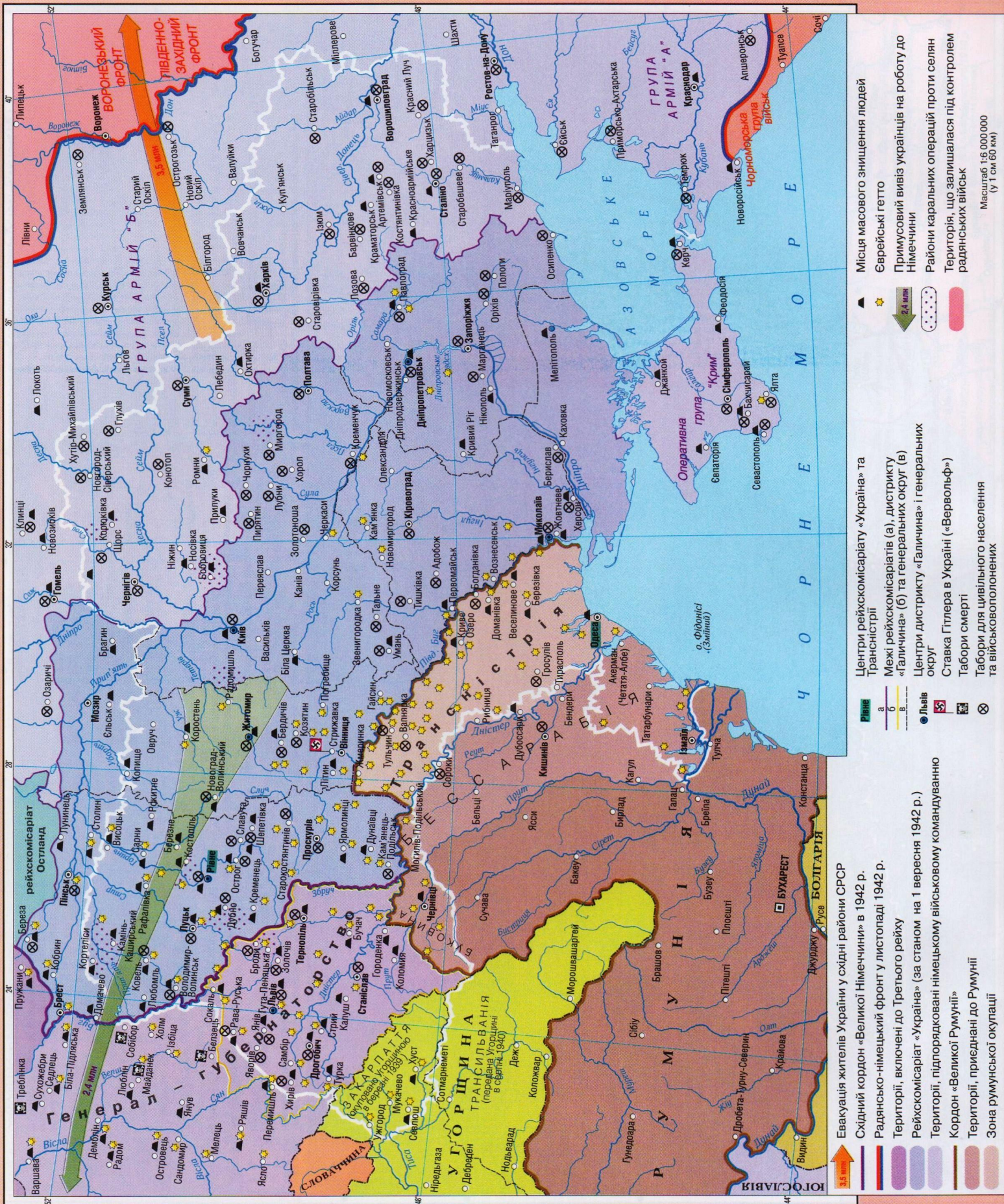
Масштаб 1:7 500 000 (у 1 см 75 км)

**Військові операції, що призвели до поразок і відступу частин Червоної армії**

ЛІТО-ОСІНЬ 1941 р.

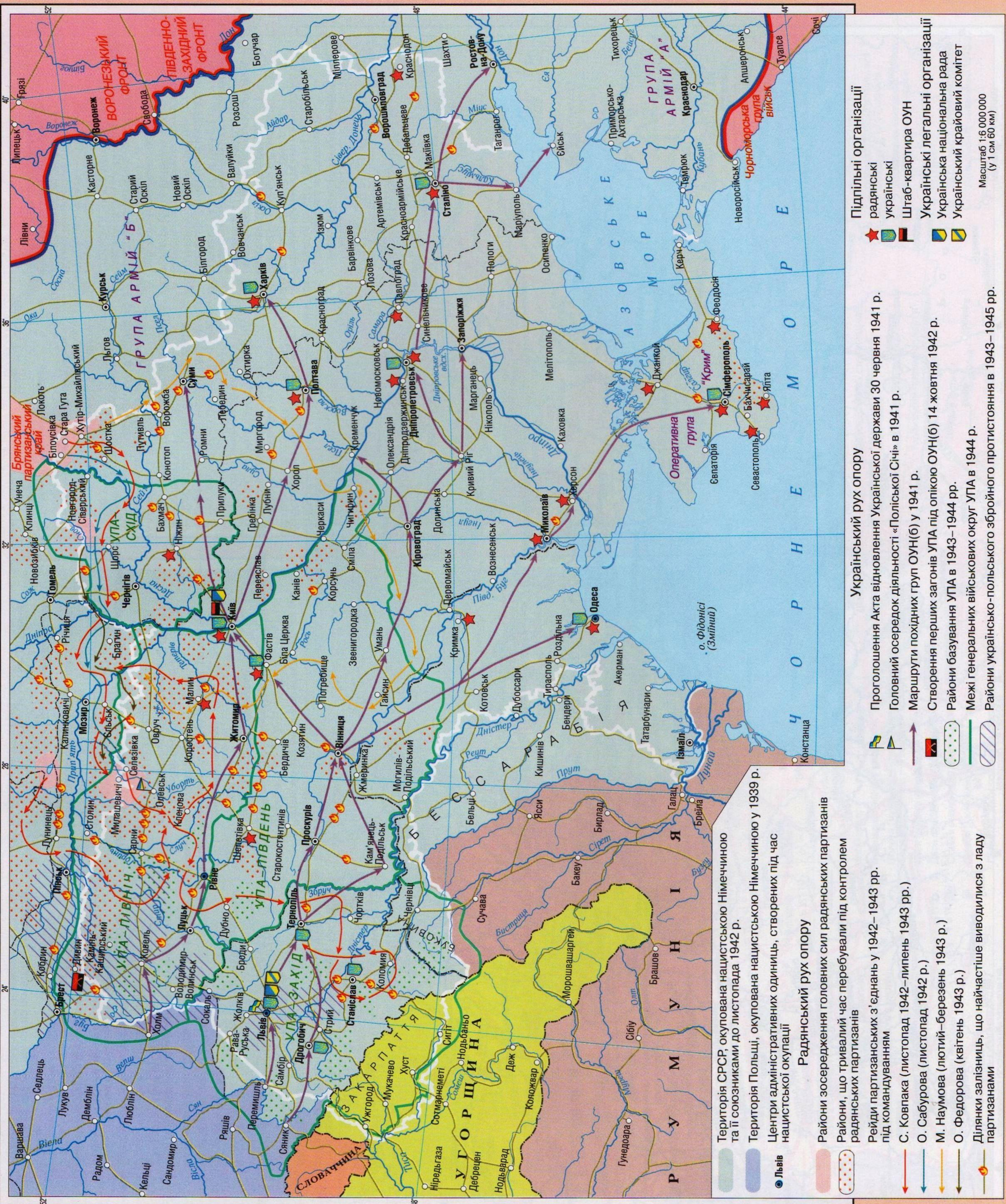
- 1 Львівсько-Луцька оборонна операція (23–30.VI.1941 р.)
- 2 Коростенська оборонна операція (10.VII–7.VIII.1941 р.)
- 3 Київська стратегічна оборонна операція (7.VIII–19.IX.1941 р.)
- 4 Уманська оборонна операція (22.VII–5.VIII.1941 р.)
- 5 Києво-Прилуцька оборонна операція (10–25.IX.1941 р.)
- 6 Сумсько-Харківська оборонна операція (1–24.X.1941 р.)
- 7 Одеська оборонна операція (5.VIII–16.X.1941 р.)
- 8 ЗИМА 1941–1942 рр.
- 9 Барвінківсько-Лозівська наступальна операція (18–31.I.1942 р.)
- 10 Донбасько-Ростовська оборонна операція (XII.1941 р.)
- 11 Керченсько-Феодосійська десантна операція (25.XII.1941–2.I.1942 рр.)
- 12 Харківська наступальна операція (12–29.V.1942 р.)
- 13 Севастопольська оборонна операція (X.1941–4.VII.1942 рр.)

**Військові операції, що призвели до поразок і відступу частин Червоної армії**



Масштаб 1:6 000 000 (У 1 см 60 км)





Територія СРСР, окупована нацистською Німеччиною у 1939 р. та її союзниками до листопада 1942 р.

Територія Польщі, окупована нацистською Німеччиною у 1939 р.

Центри адміністративних одиниць, створених під час нацистської окупації

**Львів**

Радянський рух опору

Райони зосередження головних сил радянських партизанів

Райони, що тривалий час перебували під контролем радянських партизанів

Рейди партизанських з'єднань у 1942–1943 рр. під командуванням

С. Ковпака (листопад 1942–липень 1943 рр.)

О. Сабурова (листопад 1942 р.)

М. Наумова (лютий–березень 1943 р.)

О. Федорова (квітень 1943 р.)

Ділянки залізниць, що найчастіше виводилися з ладу партизанами

**Український рух опору**

Проголошення Акта відновлення Української держави 30 червня 1941 р.

Головний осередок діяльності «Поліської Січі» в 1941 р.

Маршрути похідних груп ОУН(б) у 1941 р.

Створення перших загонів УПА під опікою ОУН(б) 14 жовтня 1942 р.

Райони базування УПА в 1943–1944 рр.

Межі генеральних військових округів УПА в 1944 р.

Райони українсько-польського збройного протистояння в 1943–1945 рр.

**Підпільні організації**

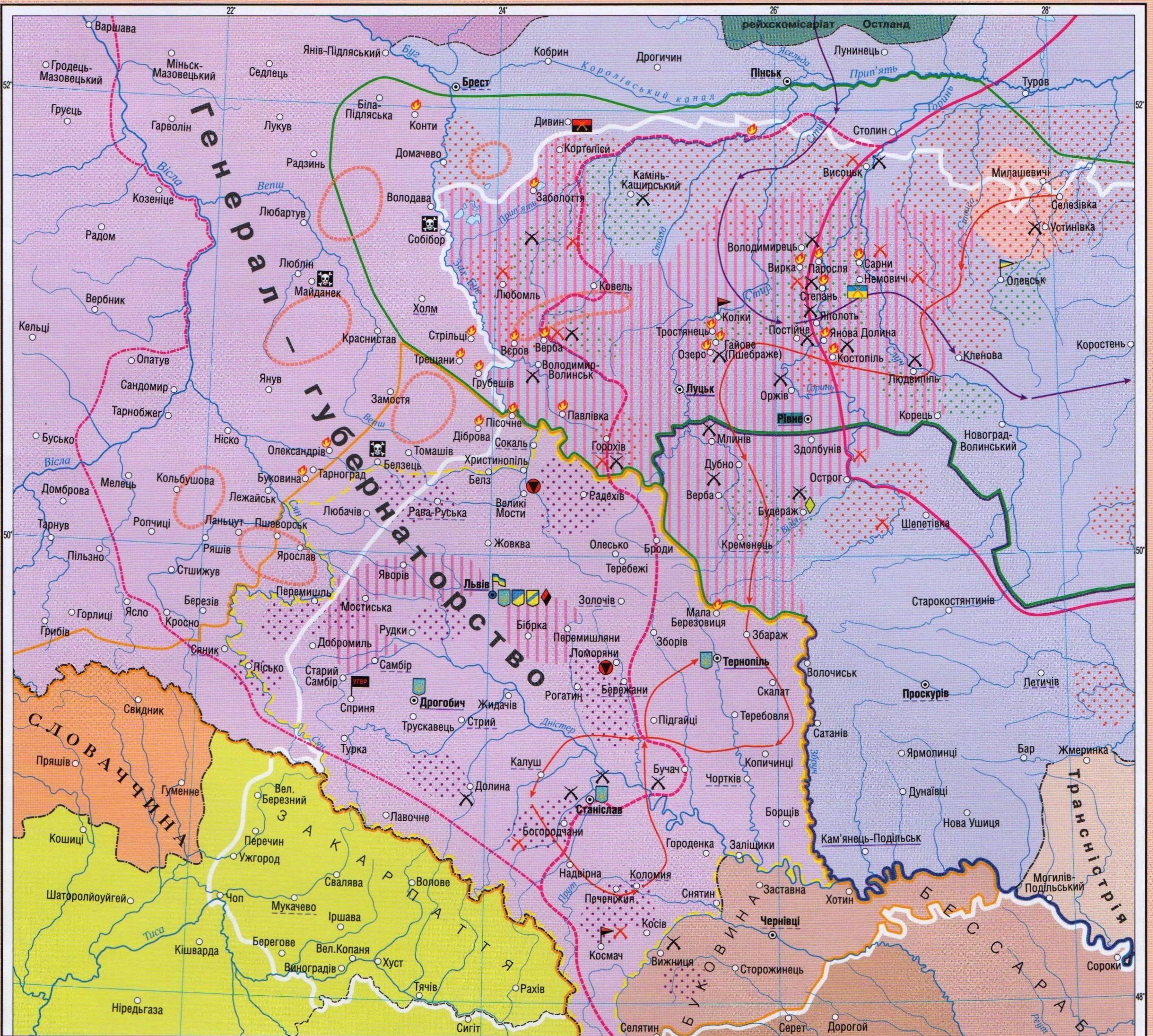
- радянські
- українські
- Штаб-квартира ОУН
- Українські легальні організації
- Українська національна рада
- Український крайовий комітет

Масштаб 1:6 000 000 (у 1 см 60 км)




- Територія, яка станом на 18 листопада 1942 р. залишалася під контролем радянських військ**
- Наступ радянських військ**
- Райони мобілізації чорносовітників**
- Дати здобуття населених пунктів у 1942 (а), 1943 (б) та 1944 рр. (в)**
- Території, зайняті радянськими військами на березень 1943 р.**
- на кінець вересня 1943 р.**
- на кінець грудня 1944 р.**
- Лінії радянсько-німецького фронту в 1942 (а), 1943 (б) та 1944 (в) рр.**
- Оборонні рубежі німецьких військ**
- Контрудари німецьких військ**
- Рубіж, досягнутий німецькими військами в результаті безрезультатного контрнаступу 1943 р.**
- Райони оточення і повного німецьких військ**
- Участь 14-ї дивізії польових військ СС «Іздицина» в битві під Бродами 15–22 липня 1944 р.**
- Територія, яка за станом на початок січня 1945 р. утримувалися німецькими військами**
- Радянські військові формування**
- СТЕПОВИЙ ФРОНТ**  
40А, 57В, 59А, 4, 37А
- ГРУПА АРМІЙ**  
8А, 17А
- армії, танкові армії**  
а
- Райони дії підводних човнів: радянських (а), німецьких (б)**
- Висадка тактичних десантів Азовської військової флотилії у вересні 1943 р.**
- Заміновані акації**
- Найважливіші військові операції радянської армії**
- ЗИМОВА КАМПАНІЯ 1942–1943 рр.**  
Сталінградська стратегічна наступальна операція (19.XI.1942–2.II.1943 рр.)  
Середньодонецька наступальна операція (1.I–II.1943 р.)  
Північнокавказька стратегічна наступальна операція (1.I–II.1943 р.)  
Острозько-Розсошанська наступальна операція (13–27.I.1943 р.)
- Воронезько-Касторненська наступальна операція (24.I–17.II.1943 р.)**
- Ворошиловградська наступальна операція (29.I–18.II.1943 р.)**
- ЛІТНЬО-ОСІННЯ КАМПАНІЯ 1943 р.**  
Курська стратегічна оборонна операція (5.VII–23.VIII.1943 р.)  
Білогород-Харківська стратегічна наступальна операція (3–23.VIII.1943 р.)  
Донецька стратегічна наступальна операція (13.VIII–22.IX.1943 р.)  
Чернігівсько-Прип'ятська наступальна операція (26.VIII–1.X.1943 р.)  
Новоросійсько-Таманська стратегічна наступальна операція (9.IX–9.X.1943 р.)  
Мелітопольська наступальна операція (26.IX–5.XI.1943 р.)  
Керченсько-Ельгинська десантна операція (31.X–11.XII.1943 р.)  
Київська стратегічна наступальна операція (3–13.XI.1943 р.)  
Київська оборонна операція (13.XI–22.XI.1943 р.)
- ЗИМОВО-ВЕСНЯНА КАМПАНІЯ 1944 р.**  
Кіровоградська наступальна операція (5–10.I.1944 р.)  
Корсунь-Шевченківська наступальна операція (24.I–17.II.1944 р.)  
Рівненсько-Луцька наступальна операція (27.I–11.II.1944 р.)  
Нікопольсько-Криворізька наступальна операція (30.I–29.II.1944 р.)  
Прокурівсько-Чернівецька наступальна операція (4.III–17.IV.1944 р.)  
Умансько-Ботошанська наступальна операція (5.III–17.IV.1944 р.)  
Безрезультатно-Снігурівська наступальна операція (6–18.III.1944 р.)  
Одеська наступальна операція (26.III–14.IV.1944 р.)  
Кримська стратегічна наступальна операція (8.IV–12.V.1944 р.)  
ЛІТНЬО-ОСІННЯ КАМПАНІЯ 1944 р.  
Львівсько-Сандомирська стратегічна наступальна операція (13.VI–29.VIII.1944 р.)  
Ясссько-Кишинівська стратегічна наступальна операція (20–29.VIII.1944 р.)  
Карпатсько-Ужгородська наступальна операція (9.IX–28.X.1944 р.)
- Масштаб 1:7 500 000 (у Гсм 75 км)**

# ЗАХІДНА УКРАЇНА в 1941–1944 роках. УКРАЇНСЬКА ПОВСТАНСЬКА АРМІЯ



<p><b>Львів</b> ● Центр та межі округу «Галичина»</p> <p><b>Рівне</b> ● Центр рейхскомісаріату «Україна»</p> <p>☠ Табори смерті</p> <p><b>УКРАЇНСЬКИЙ РУХ ОПОРУ</b></p> <p>🇺🇦 Створення 28 червня 1941 р. перших загонів УПА – «Поліської Січі» під опікою уряду УНР (з літа 1943 р. – Українська Народна Революційна Армія)</p> <p>🇺🇦 Проголошення Акта відновлення Української держави 30 червня 1941 р.</p> <p>🇺🇦 Створення старшинських шкіл ОУН(б) у червні 1941 р.</p> <p>🇺🇦 Українські підпільні організації в містах</p> <p>🇺🇦 Українські легальні організації</p> <p>🇺🇦 Українська національна рада</p> <p>🇺🇦 Український крайовий комітет</p> <p>🇺🇦 Проголошення Олевської республіки 21 серпня 1941 р., головний штаб «Поліської Січі»</p>	<p>◆ Місце проведення II конференції ОУН(б) про опір радянським партизанам у квітні 1942 р.</p> <p>🇺🇦 Створення перших загонів УПА під опікою ОУН(б) 14 жовтня 1942 р.</p> <p>🇺🇦 Проголошення повстанських республік у Колках у травні 1943 р. та в Космачі восени 1943 р.</p> <p>◆ Місце проведення I конференції поневолених народів Східної Європи та Азії 21 – 22 листопада 1943 р.</p> <p>🇺🇦 Райони базування загонів УПА наприкінці 1942 – у 1943 рр.</p> <p>🇺🇦 Райони базування загонів Української Народної Самооборони та Буковинської Української Самооборонної Армії у 1943 р.</p> <p>⚔ Місця боїв у 1943 р.: УПА та УНС з німцями (а), УПА з радянськими партизанам (б)</p> <p>🇺🇦 Райони українсько-польського конфлікту в лютому–серпні 1943 р.</p>	<p>🇺🇦 Осередки українсько-польського конфлікту в 1943 р.</p> <p>🇺🇦 Райони зосередження сил польської Армії крайової наприкінці 1943 р.</p> <p><b>ОРГАНІЗАЦІЙНО-ТЕРИТОРІАЛЬНА СТРУКТУРА ОУН у 1942–1943 рр.</b></p> <p>Межі Українських Земель:</p> <p>а Північно-Західних (а), б Західних (б), в Північно-Східних (в)</p> <p><b>Луцьк</b> ● Центри країв ОУН(б)</p> <p><b>Тернопіль</b> ● Центри областей ОУН(б)</p> <p><b>Ковель</b> ● Центри округ ОУН(б)</p>	<p><b>РАДЯНСЬКИЙ РУХ ОПОРУ</b></p> <p>🇺🇦 Райони зосередження головних сил радянських партизанів</p> <p>🇺🇦 Райони, що тривалий час контролювалися радянськими партизанам</p> <p>а Маршрути зимового (а) та літнього (б) рейдів 1943 р. партизанського з'єднання під командуванням С. Ковпака</p> <p>🇺🇦 Німецько-радянський фронт у 1944 р.</p> <p>— на 23 січня - - - на 17 квітня - - - на 29 серпня</p> <p>🇺🇦 Створення Української головної визвольної ради в липні 1944 р.</p> <p>Масштаб 1:2 800 000 (у 1 см 28 км)</p>
-------------------------------------------------------------------------------------------------------------------------------------------------------------------------------------------------------------------------------------------------------------------------------------------------------------------------------------------------------------------------------------------------------------------------------------------------------------------------------------------------------------------------------------------------------------------------------------------------------------------------------------------------------------------------------------------------------------------------------------------------------	------------------------------------------------------------------------------------------------------------------------------------------------------------------------------------------------------------------------------------------------------------------------------------------------------------------------------------------------------------------------------------------------------------------------------------------------------------------------------------------------------------------------------------------------------------------------------------------------------------------------------------------------------------------------------------------------------------------------------------------------------------------	-------------------------------------------------------------------------------------------------------------------------------------------------------------------------------------------------------------------------------------------------------------------------------------------------------------------------------------------------------------------------------------------------------------------------------------------------------------------------	-----------------------------------------------------------------------------------------------------------------------------------------------------------------------------------------------------------------------------------------------------------------------------------------------------------------------------------------------------------------------------------------------------------------------------------------------------------------------------------------------------------------------------------------



Навчальні атласи, стінні та контурні карти з історії в магазинах «Атласи та карти»  
 Київ, вул. Попудренка, 54. Тел. (044) 292-31-24, 292-02-15, 537-04-77  
 Київ, Велика Васильківська вул., 69. Тел. (044) 537-06-18

### ЗМІСТ

Сторінка	ЗМІСТ	масштаб
2-га обклад.	Геополітичні плани держав напередодні Першої світової війни	1 : 12 000 000
1	Україна в Першій світовій війні (події 1914–1915 років)	
	1914 рік	1 : 4 500 000
	1915 рік	1 : 4 500 000
2	Україна в Першій світовій війні (події 1916–1917 років)	
	1916 рік	1 : 4 500 000
	1917 рік	1 : 4 500 000
3	Початок Української революції (події березня–листопада 1917 року)	1 : 6 000 000
4	Українська Народна Республіка (події листопада 1917 – лютого 1918 років). Перша війна більшовицької Росії проти УНР	1 : 6 000 000
5	Вигнання більшовиків з території України (події лютого – травня 1918 року)	1 : 6 000 000
6	Українська Держава (квітень – грудень 1918 року)	1 : 6 000 000
7	Центрально-Східна Європа в 1918 році. Розпад Російської та Австро-Угорської імперій	1 : 12 000 000
8	Західноукраїнські землі в 1918–1920 роках. Польсько-українська війна	1 : 2 200 000
9	Доба Директорії (події січня – червня 1919 року). Друга війна більшовицької Росії проти УНР	1 : 6 000 000
10	Доба Директорії (події липня – грудня 1919 року). Наступ білогвардійських військ	1 : 6 000 000
11	Україна в грудні 1919 – травні 1920 років. Повернення більшовицького режиму	1 : 6 000 000
12	Війна українсько-польських військ проти більшовиків. Поразка збройних сил Півдня Росії (події квітня 1920 – березня 1921 років)	1 : 6 000 000
13	Культура і духовне життя в Україні в 1917–1921 роках	1 : 6 000 000
14	Антибільшовицький повстанський рух 1920–1921 років	1 : 6 000 000
15	Адміністративно-територіальний устрій України в 1920–1930-х роках	
	1921–1925 роки	1 : 7 500 000
	1937–1939 роки	1 : 7 500 000
16	Україна в 1921–1928 роках	1 : 6 000 000
17	Україна в 1929–1939 роках	1 : 6 000 000
18	Голодомор 1932–1933 років в Україні. Великий терор	1 : 4 400 000
19	Західноукраїнські землі в міжвоєнний період	1 : 3 500 000
20	Україна на початку Другої світової війни (1939–1940 роки). Радянська окупація Західної України	1 : 5 000 000
21	Початок німецько-радянської війни (червень 1941 – листопад 1942 років)	1 : 7 500 000
22	Нацистський окупаційний режим 1941–1944 років	1 : 6 000 000
23	Рухи Опору в 1941–1945 роках	1 : 6 000 000
24	Вигнання військ гітлерівської коаліції з України (листопад 1942 – жовтень 1944 років)	1 : 7 500 000
3-тя обклад.	Західна Україна в 1941–1944 роках. Українська повстанська армія	1 : 5 000 000

РЕКОМЕНДОВАНО МІНІСТЕРСТВОМ ОСВІТИ І НАУКИ УКРАЇНИ

(лист № 1/11-7318 від 13.07.2018)

Атлас відповідає санітарному законодавству України  
(висновок №12.2-18-1/3623 від 27.02.2020)

ДЕРЖАВНА СЛУЖБА УКРАЇНИ З ПИТАНЬ ГЕОДЕЗІЇ, КАРТОГРАФІЇ ТА КАДАСТРУ  
 ДЕРЖАВНЕ НАУКОВО-ВИРОБНИЧЕ ПІДПРИЄМСТВО «КАРТОГРАФІЯ»

вул. Попудренка, 54, м. Київ-94, 02094  
 Свідоцтво суб'єкта видавничої справи  
 ДК № 398 від 03.04.2001

Редактори: Д.В. Ісаєв, В.М. Соколова  
 Рецензенти: О.Д. Бойко, В.С. Власов, Ю.С. Комаров,  
 О.О. Салата, О.А. Худобець  
 Технічний редактор С.М. Полторако

Формат 62x93/8 Друк офсетний  
 Ум. друк. арк. 3,2  
 Замовлення № 04358

Видруковано ТОВ «Новий друк»,  
 Магнітогорська вул., 1, м. Київ-94, 02660  
 Свідоцтво суб'єкта видавничої справи  
 ДК №1447 від 28.07.2003

ISBN 978-966-946-291-6



9 789669 462916 >