

Битва на Марні (1914 р.)

- Укріплені райони
- Розташування військ напередодні битви (5.IX.1914 р.)
- Напрямки ударів німецьких військ
- військ Антанти
- Лінія фронту після битви (16.IX.1914 р.)
- Кордони держав на 1914 р.

Масштаб 1:2 500 000



Дарданелльська операція (1915 р.)

- Розташування турецьких військ до початку операції
- Спроба форсування Дарданелл англо-французьким флотом у лютому – березні 1915 р.
- Десантування англо-французьких військ
- Напрямки військових дій турецьких військ
- військ Антанти
- Прорив англійських підводних човнів у Мармурове море
- Битви на морі
- Лінія фронту на грудень 1915 р.

Масштаб 1:1 800 000

Брусиловський прорив (1916 р.)

- Лінія фронту на початок наступу (4.VI.1916 р.)
- Напрямки ударів російських військ
- Контрудари австро-німецьких військ
- Лінія фронту на кінець наступу (серпень 1916 р.)
- Кордони держав на 1914 р.

Масштаб 1:4 000 000



Верденська битва (1916 р.)

- Розташування німецьких військ на початку битви
- Французькі оборонні рубежі та форти
- Напрямки ударів німецьких військ
- Лінія фронту на вересень 1916 р.
- Контрнаступ французьких військ
- Розташування французьких військ на грудень 1916 р.




Масштаб 1:500 000

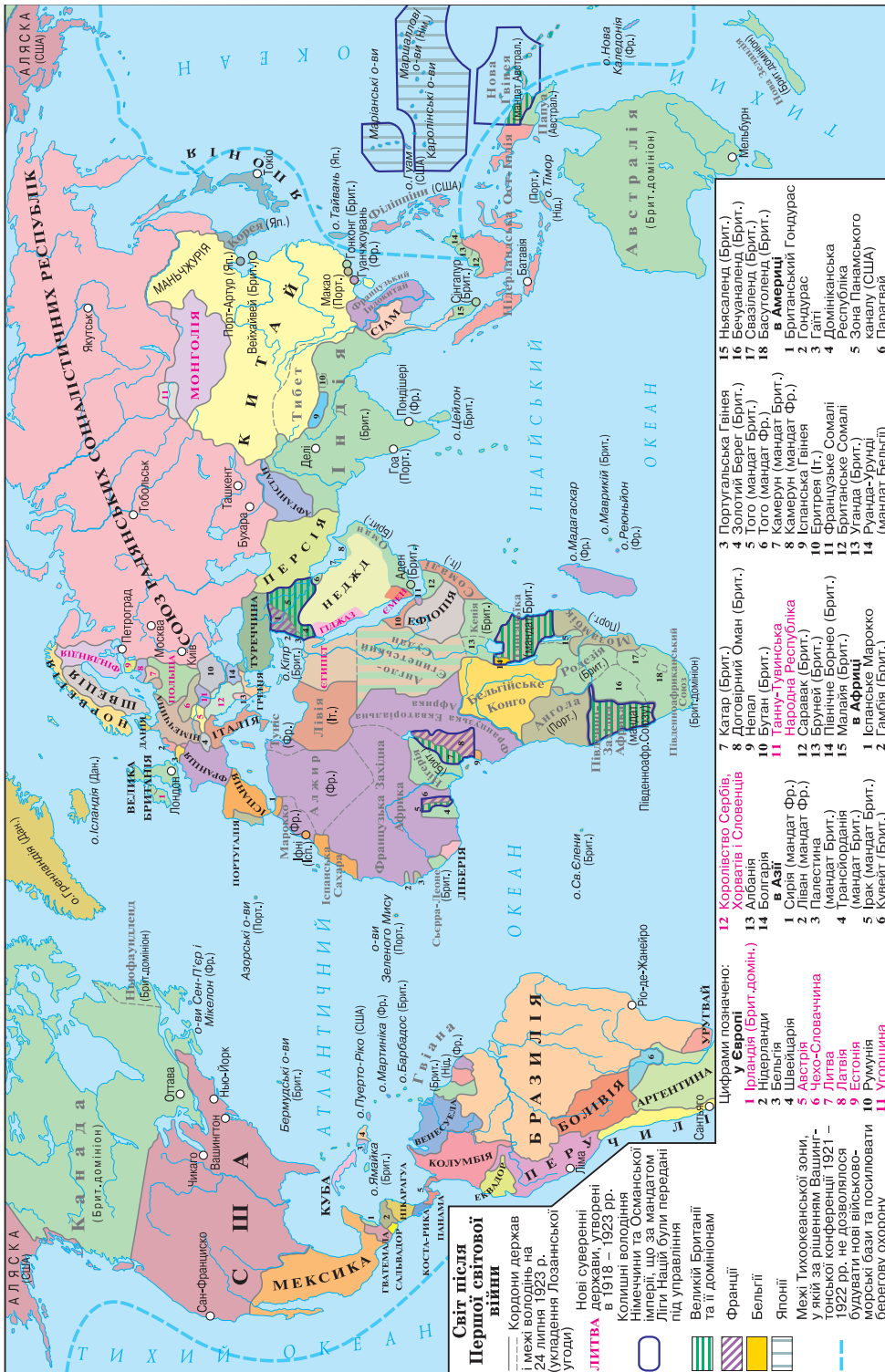


■ Основні бойові операції на фронтах Першої світової війни в 1914–1916 рр.



Облаштування повоєнної Європи

- | | | | |
|---|--|---|---|
|  | Кордони держав на 1914 р. |  | Території, що відійшли від Австрії за Сен-Жерменським договором 10 вересня 1919 р. на користь Польщі, Румунії, Італії, Чехо-Словаччини та Королівства СХС |
| АВСТРІЯ | Держави, що утворилися після розпаду Австро-Угорщини |  | Території, що відійшли від Болгарії за Неййським договором 27 листопада на користь Греції і Королівства СХС |
|  | Бесарабія, окупована Румунією в січні 1918 р. |  | Території, що відійшли від Угорщини за Тріанонським договором 4 червня 1920 р. на користь Румунії, Чехо-Словаччини, Австрії і Королівства СХС |
|  | Території, що відійшли від Німеччини за Версальським договором 28 червня 1919 р. на користь Польщі, Франції, Бельгії, Литви, Чехо-Словаччини і Данії |  | Лінія Керзона, визначена 8 грудня 1919 р. |
|  | Території Східної Пруссії (Мазури), Шлезвігу і Верхньої Силезії, що залишились у складі Німеччини після плебісцитів 1920 – 1921 рр. |  | Вільнюська область Литви, захоплена Польщею в жовтні 1920 р. |
|  | Саарська область, що була передана під управління Ліги Націй на 15 років |  | Кордон між Польщею і радянськими республіками за Ризьким договором 18 березня 1921 р. |
|  | Демілітаризована Рейнська зона |  | Вільні міста з прилеглими територіями, передані під управління Ліги Націй |
| | |  | Данциг |
| | |  | Кордони держав на 1923 р. |















■ Світ після Першої світової війни.



■ План нападу Німеччини на СРСР.



Восні дії на радянсько-німецькому фронті в 1941–1945 рр.

- | | | | |
|---|--|---|--|
|  | Нацистська Німеччина і окуповані нею території станом на 22 червня 1941 р. |  | Радянсько-німецький фронт станом на 18 листопада 1942 р. |
|  | Союзники Німеччини |  | Радянські території, окуповані Німеччиною та її союзниками |
|  | Нейтральні держави |  | Наступ радянських військ у листопаді 1942 – квітні 1945 р. |
|  | Наступ німецьких військ у 1941 р. |  | Межа просування радянських військ станом на 1 травня і 30 грудня 1943 р., 1 червня і 31 грудня 1944 р. (у Сербії та Хорватії наприкінці 1944 р. діяли югославські війська) |
|  | Межа просування німецьких військ станом на 10 липня і 4 грудня 1941 р. |  | Лінія зустрічі радянських і англо-американських військ наприкінці війни (в Італії – югославських і англо-американських) |
|  | Радянський контраступ у грудні 1941 – квітні 1942 р. | | |
|  | Літній 1942 р. наступ німецьких військ | | |